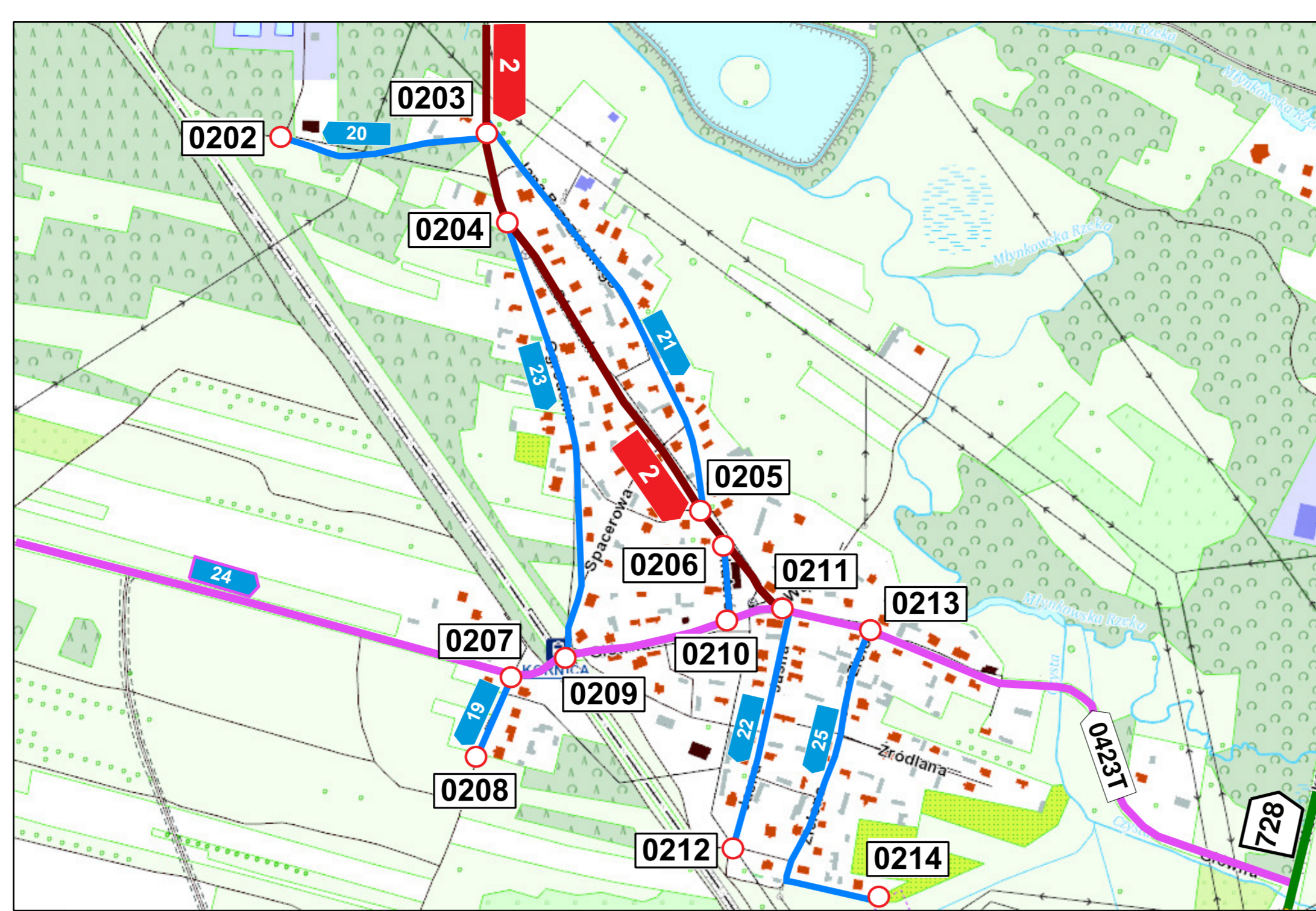
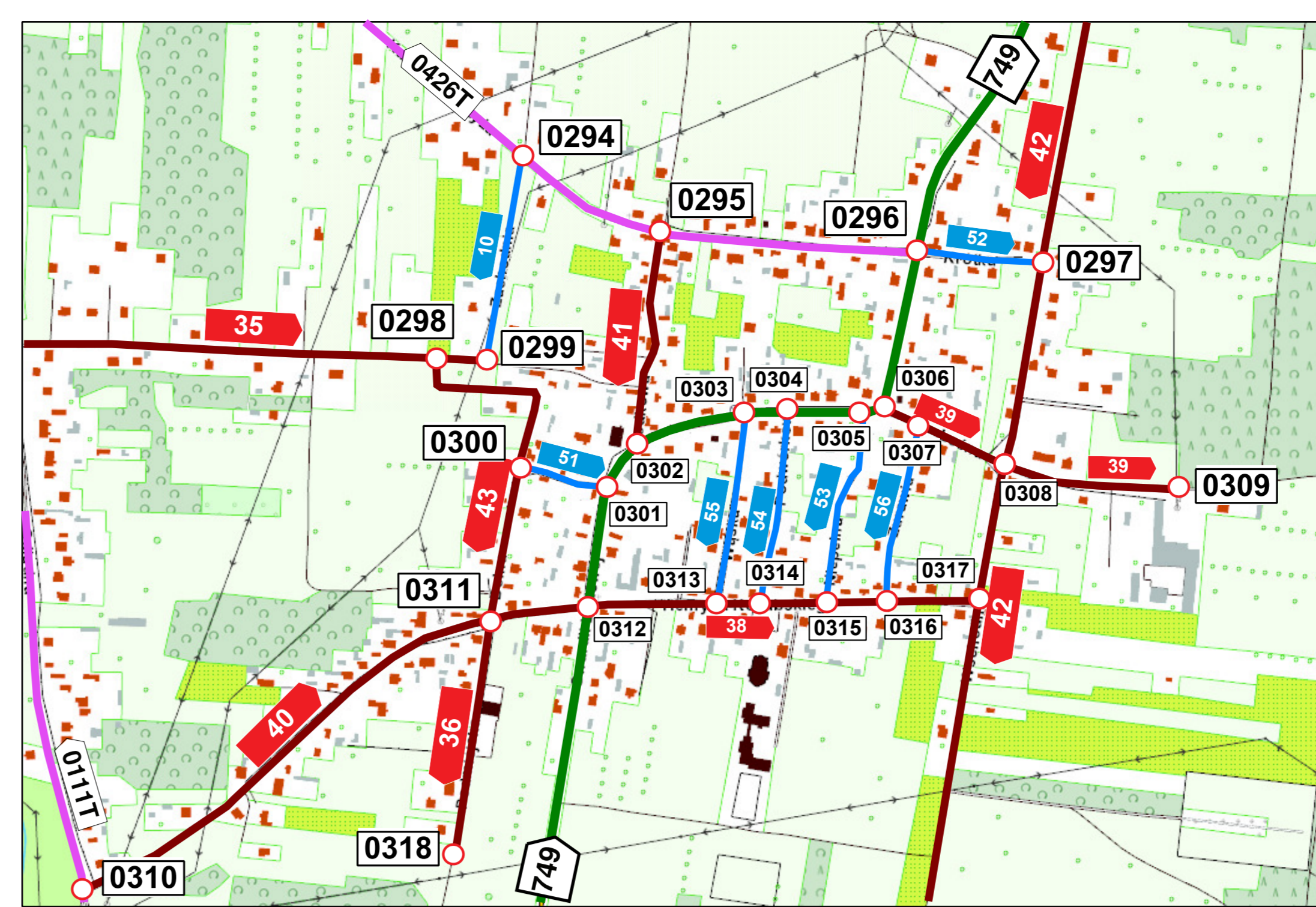


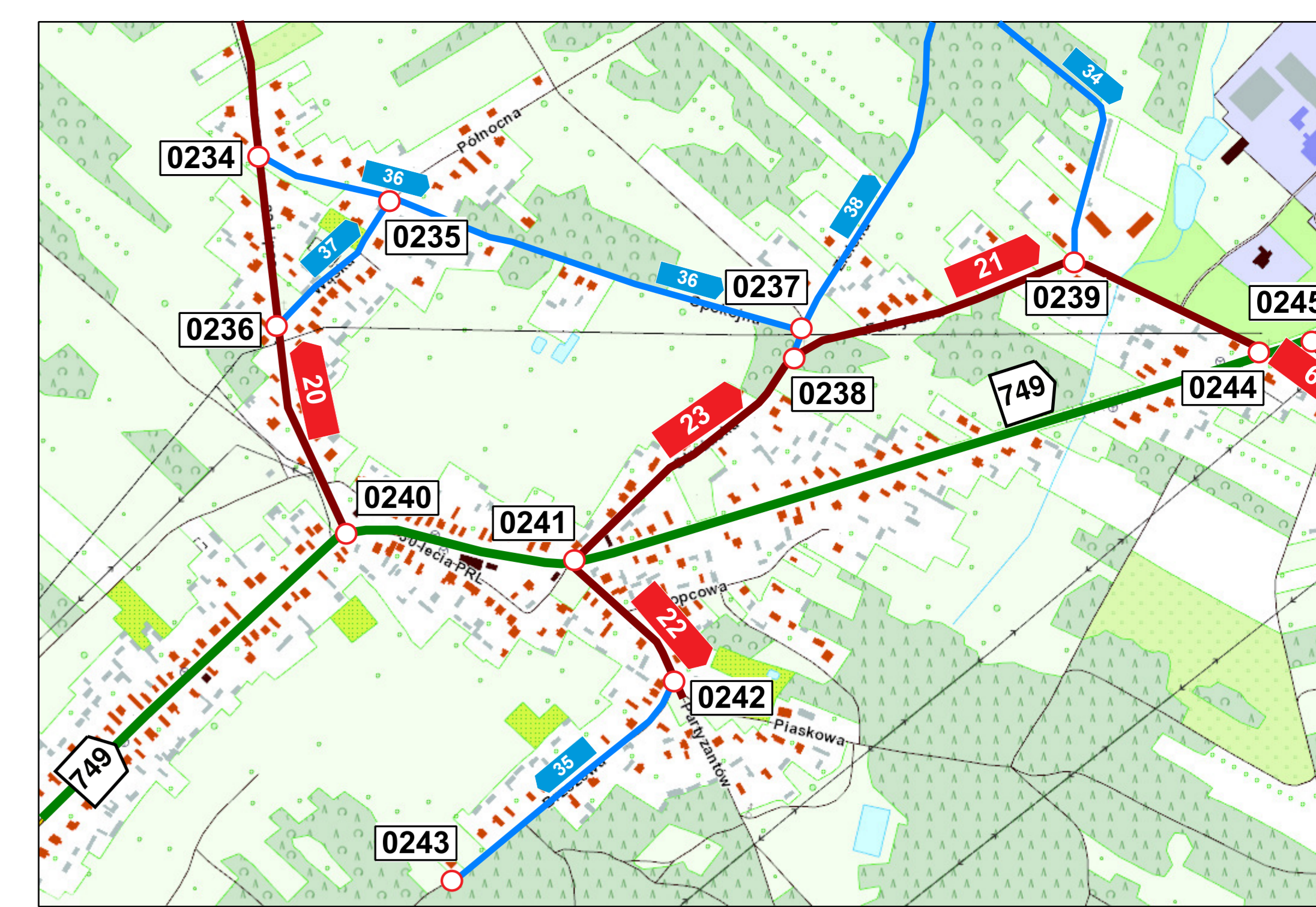
MODLISZEWICE



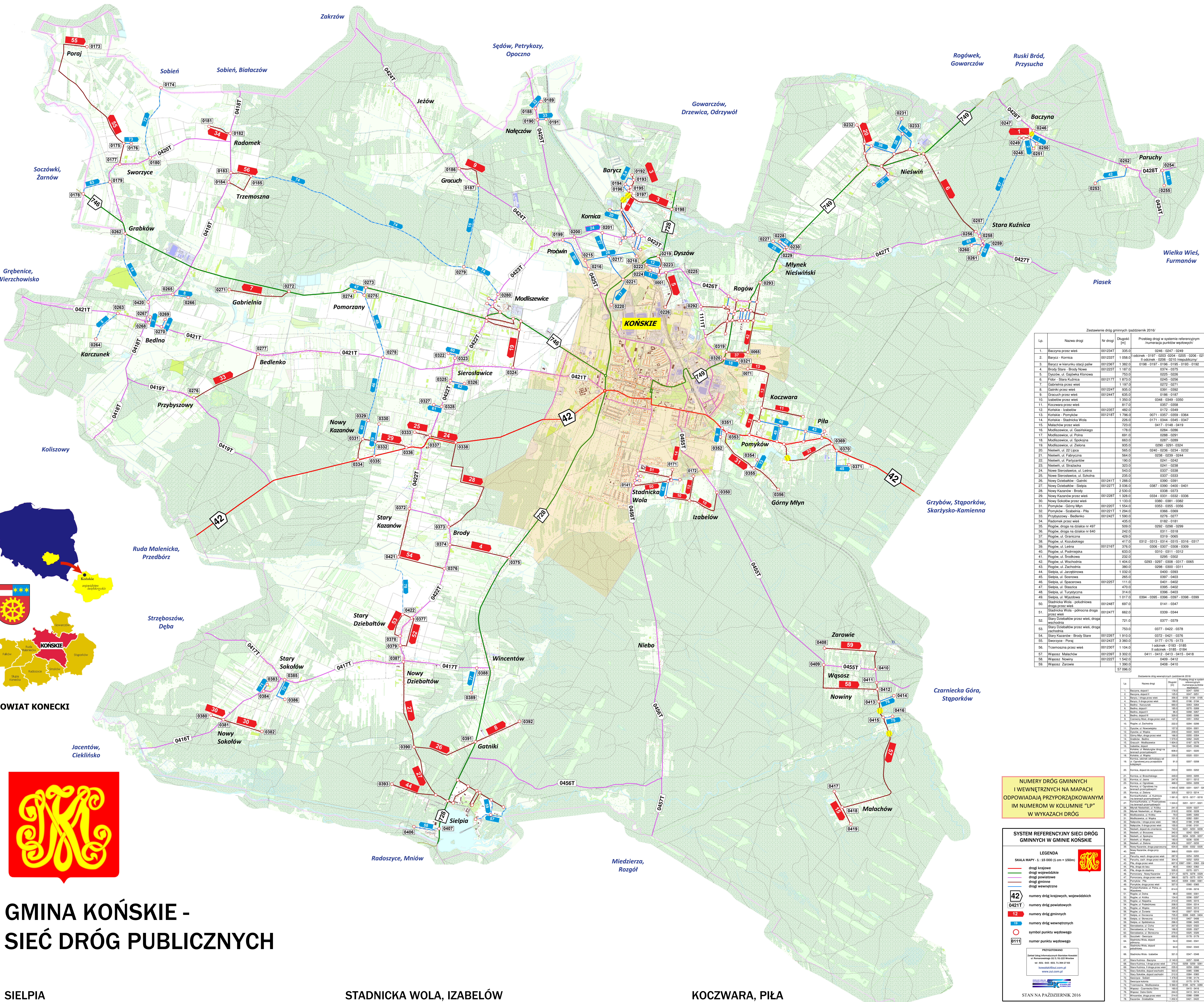
KORNICA



ROGÓW



NIEŚWIŃ



Zestawienie dróg gminnych (składniki 2016)

Lp.	Nazwa drogi	Nr drogi	Długość [m]	Przebieg dróg w systemie referencyjnym (numeryczny porządek wyciskowy)
1.	Baczyzna przez wieś	001294T	395,0	0246, 0247, 0249
2.	Baczyzna - Karczunek	001294T	1 048,0	0197, 0202, 0204, 0205, 0206, 0211
3.	Baczyzna - Karczunek stacja paliw	001294T	1 362,0	0198, 0207, 0196, 0195, 0192
4.	Brody Stare - Brody Nowe	001293T	1 187,0	0374, 0375
5.	Gracuch ul. Szpitalna-Kornica	001293T	750,0	0205, 0206
6.	Fakro - Stara Kuźnica	001293T	1 873,0	0245, 0246
7.	Gabryńka przez wieś	001294T	1 197,4	0272, 0271
8.	Gracuch przez wieś	001294T	3 292,0	0191, 0192
9.	Gracuch przez wieś	001294T	658,0	0196, 0197
10.	Isobolowa przez wieś	001294T	1 305,0	0248, 0249, 0247
11.	Koczwara przez wieś	001294T	817,0	0357, 0358
12.	Kornica - Izabelów	001294T	482,0	0172, 0249
13.	Kornica - Pomyków	001294T	1 794,0	0071, 0072, 0073, 0074
14.	Kornica - Starecka Wola	001294T	2 290,0	0171, 0344, 0345, 0347
15.	Malszów przez wieś	001294T	722,0	0417, 0249, 0419
16.	Modliszewice ul. Gasparskiego	001294T	1 778,0	0284, 0285
17.	Modliszewice ul. Piłki	001294T	691,0	0288, 0291
18.	Modliszewice ul. Szpitalna	001294T	665,0	0287, 0288
19.	Modliszewice ul. Żubina	001294T	958,0	0290, 0291, 0292
20.	Nawarów ul. Św. Łazarza	001294T	965,0	0240, 0236, 0234, 0232
21.	Nawarów ul. Fajryczna	001294T	564,0	0238, 0239, 0244
22.	Nawarów ul. Piłki	001294T	1 900,0	0241, 0242
23.	Nawarów ul. Szpitalna	001294T	3 000,0	0241, 0242
24.	Nowe Siaroszewice ul. Leśna	001294T	543,0	0337, 0338
25.	Nowe Siaroszewice ul. Szpitalna	001294T	2 290,0	0337, 0338
26.	Nowy Dobobabów - Garna	001294T	1 388,0	0300, 0301
27.	Nowy Dobobabów - Szpital	001294T	1 308,0	0287, 0288, 0400, 0401
28.	Nowy Kazanów - Brody	001294T	2 530,0	0308, 0307
29.	Nowy Kazanów przez wieś	001294T	1 308,0	0304, 0307, 0302, 0305
30.	Nowy Szpital przez wieś	001294T	1 130,0	0306, 0307, 0308
31.	Pomyków - Górny Młyn	001294T	1 542,0	0353, 0354, 0356
32.	Przybyłowy - Starecka Wola	001294T	1 264,0	0352, 0353
33.	Przybyłowy - Bedkowo	001294T	1 500,0	0276, 0277
34.	Rogów przez wieś	001294T	450,0	0312, 0311
35.	Rogów - droga na stację nr 487	001294T	500,0	0292, 0293, 0299
36.	Rogów - droga na stację nr 640	001294T	242,0	0311, 0318
37.	Rogów ul. Gasparskiego	001294T	1 308,0	0319, 0320
38.	Rogów ul. Koubalskiego	001294T	417,0	0312, 0313, 0314, 0315, 0316, 0317
39.	Rogów ul. Leśna	001294T	370,0	0295, 0297, 0298, 0299
40.	Rogów ul. Podolska	001294T	630,0	0319, 0320
41.	Rogów ul. Szpitalna	001294T	2 290,0	0292, 0293, 0317, 0305
42.	Rogów ul. Wierzbowa	001294T	4 460,0	0292, 0293, 0317, 0305
43.	Rogów ul. Zachodnia	001294T	3 802,0	0298, 0300, 0311
44.	Sielpa ul. Zachodnia	001294T	1 020,0	0400, 0399
45.	Sielpa ul. Zachodnia	001294T	2 600,0	0397, 0400
46.	Sielpa ul. Zachodnia	001294T	111,0	0401, 0402
47.	Sielpa ul. Zachodnia	001294T	470,0	0397, 0398
48.	Sielpa ul. Turzycka	001294T	314,0	0396, 0403
49.	Sielpa ul. Wierzbowa	001294T	1 070,0	0394, 0395, 0396, 0397, 0398, 0399
50.	Starecka Wola - podmiejska	001294T	892,0	0344, 0345, 0346, 0347, 0348
51.	Starecka Wola - podmiejska	001294T	660,0	0339, 0344
52.	Stary Dobobabów przez wieś, droga	001294T	721,0	0377, 0379
53.	Stary Dobobabów przez wieś, droga	001294T	750,0	0377, 0422, 0378
54.	Stary Kazanów - Brody Stare	001294T	1 810,0	0372, 0421, 0376
55.	Swierzyń - Piła	001294T	3 960,0	0377, 0375, 0373
56.	Trzemeszna przez wieś	001294T	1 104,0	0240, 0241, 0242
57.	Węzów - Malszów	001294T	3 302,0	0411, 0412, 0413, 0414, 0418
58.	Węzów - Nowiny	001294T	1 542,0	0409, 0412
59.	Węzów - Zarzawie	001294T	57 006,0	0408, 0410

**NUMERY DRÓG GMINNYCH I WEWNĘTRZNYCH NA MAPACH ODPWIADAJĄ PRZYPORZĄDKOWANYM IM NUMEROM W KOLUMNIE "LP" W WYKAZACH DRÓG**

**SYSTEM REFERENCYJNY SIECI DRÓG GMINNYCH W GMINIE KOŃSKIE**

LEGENDA

SKALA MAPY: 1 : 10 000 (1 cm = 100m)

- drogi krajowe
- drogi wojewódzkie
- drogi powiatowe
- drogi gminne
- drogi wewnętrzne

42 - numery dróg krajowych, wojewódzkich

0421T - numery dróg powiatowych

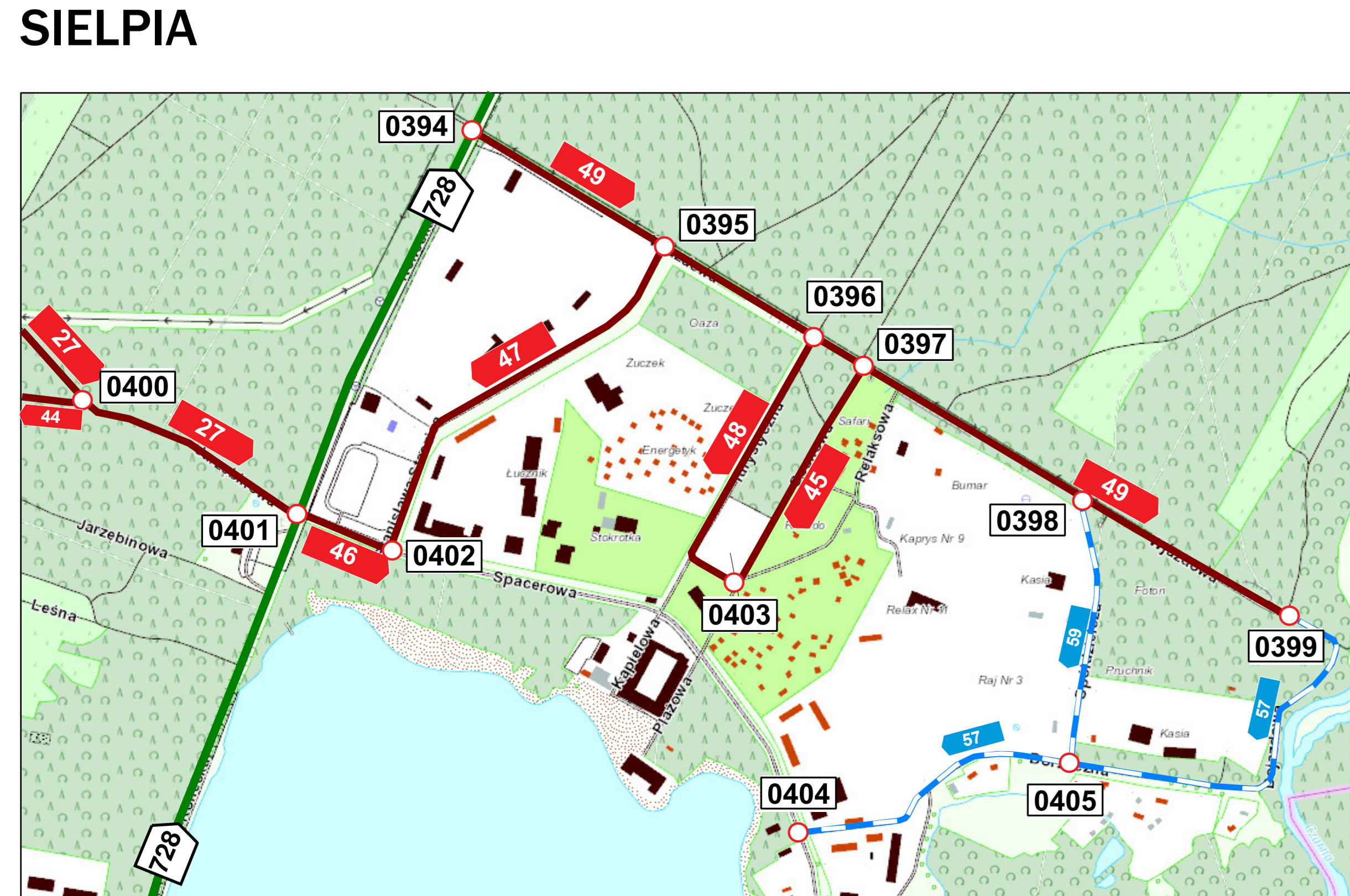
12 - numery dróg gminnych

12 - numery dróg wewnętrznych

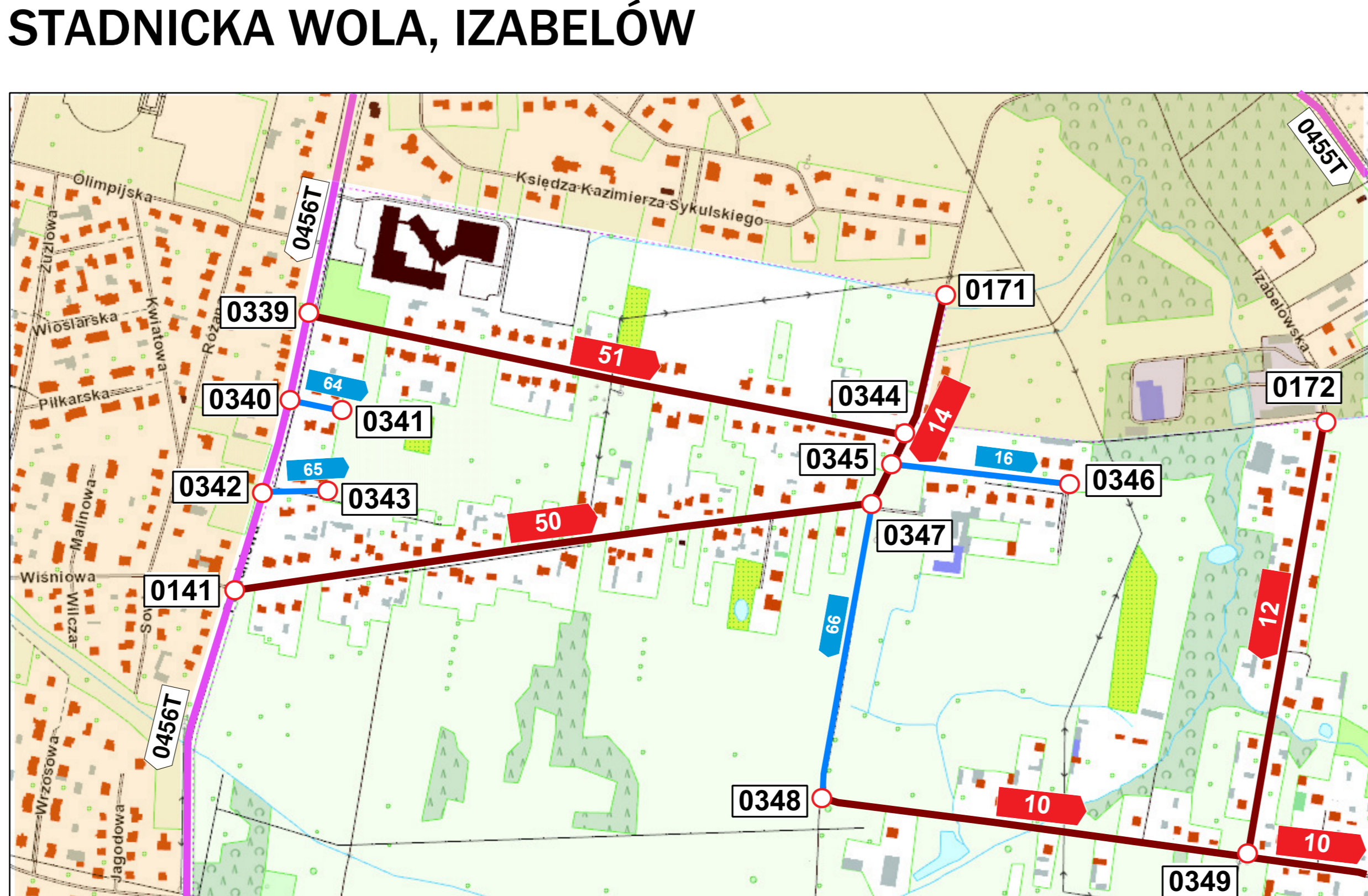
12 - symbol punktu węzłowego

0111 - numer punktu węzłowego

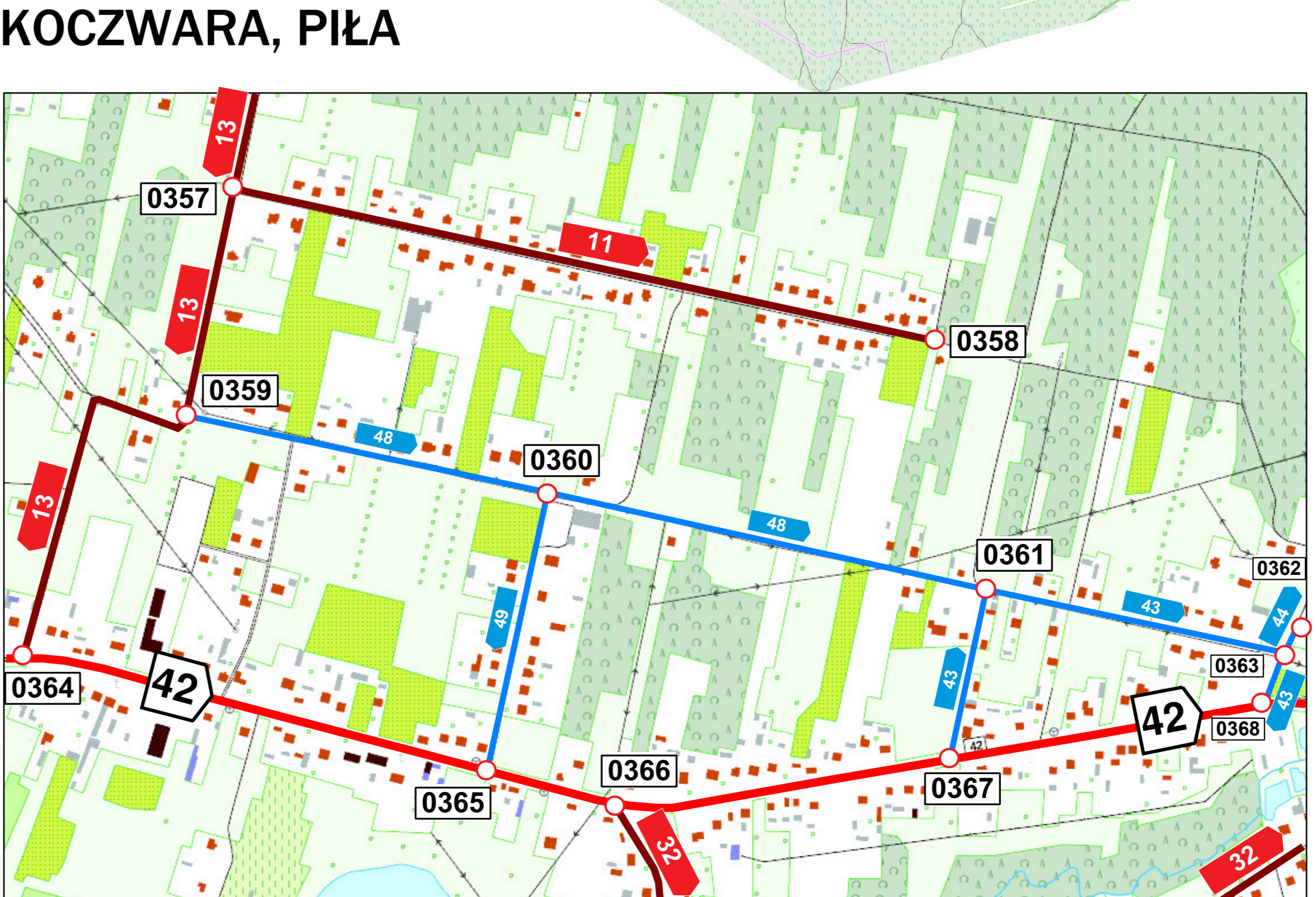
STAN NA PAŹDZIERNIK 2016



SIELPIA



STARECKA WOLA, IZABELÓW



KOCZWARA, PIŁA

**DRÓGI WYŻSZYCH KATEGORII /KRAJOWE, WOJEWÓDZKIE, POWIATOWE/ PRZEBIEGAJĄCE PRZEZ GMINĘ KOŃSKIE**

Nr Lp. drogi	Nazwa, przebieg	Przebiegnięta długość
1.	42 Naryzów - Karczunek - Piasiek - Rudnik - Działoszyn - Pogorzec - Nowa Siaroszewica - Bedkowo - Krowczyce - Ruda Malszewska - Kornica - Skarżysko-Kamienna - Ruda	15,560 km
2.	748 Gołec - Nowe Miasto nad Pilą - Końskie - Łoposiano	17,040 km
3.	748 Zarnów - Końskie	11,200 km
4.	749 Końskie - Przewodów	19,210 km
5.	0410T Stary Sokół - Nowy Sokół - Jacentów	5,790 km
6.	0417T Karczunek - Wierzbowa	6,070 km
7.	0418T Kolonowo - Głęboczek - Bedno - Kopaszyn - Trzemeszna - Radomek	7,900 km
8.	0419T Głęboczek - Przybyłowy - Żółkiewka	5,700 km
9.	0420T Kornica - Swierzyń - Radomek	5,700 km
10.	0421T Końskie ul. Gasparskiego - Bedowo - Wierzbowa	11,700 km
11.	0422T Modliszewice - Siaroszewice - Nowy Kazanów - Stary Kazanów	7,810 km
12.	0423T Kornica - Procin - Modliszewice	4,370 km
13.	0424T Procin - Gracuch - Jędrzej - Stary Dobobabów (Zakamie)	6,110 km
14.	0425T Procin - Gracuch - Jędrzej - Stary Dobobabów (Zakamie)	6,110 km
15.	0426T Procin - Gracuch - Jędrzej - Stary Dobobabów (Zakamie)	6,110 km
16.	0427T Młynek - Nieświński - Dusznica - Chleb - Stara Kuźnica - Piasiek - Farnarów	5,830 km
17.	0428T (Petykozy) - grzwiszewski - Głęboczek - Skarżysów - Górnice - Rogówek - Jędrzej - Piasiek	3,470 km
18.	0429T Czarniecka Góra - Karczunek - Bedowo - Piasiek - Paruchy	1,140 km
19.	0430T Końskie ul. Browarna - Węzów - Czarna	7,970 km
20.	0431T Końskie ul. Piłki - Nowy Dobobabów - Piasiek - Sielpa	11,300 km
21.	0432T Piłki - Karczunek - Modliszewice	1,700 km
22.	1111T Końskie - Rogów - Działoszyn	1,242 km