Załącznik nr 1 do Uchwały Nr XXXIX/373/2021
Rady Miejskiej w Końskich z dnia 29 grudnia 2021 roku

Strategia Rozwoju Miasta i Gminy Końskie do 2032 roku

Końskie 2021

Urząd Miasta i Gminy Końskie, 26-200 Końskie, ul.Partyzantów 1
www.umkonskie.pl

Spis treści

Spis treści 2
Wstęp 3
1. Synteza „Diagnozy sytuacji społeczno-gospodarczej Miasta i Gminy Końskie” 5
Prezentacja Miasta i Gminy Końskie – atuty i szanse rozwojowe 5
Bilans strategiczny 6
Wnioski z analiz 8
2. Wnioski z konsultacji społecznych w ramach Strategii 9
3. Wyzwania rozwojowe Miasta i Gminy Końskie 14
4. Zgodność z dokumentami strategicznymi 15
5. Plan strategicznego rozwoju Miasta i Gminy Końskie do 2032 roku 19
Wizja Gminy Końskie 19
Misja Gminy Końskie 20
Plan strategiczny 21
Priorytetowe przedsięwzięcia strategiczne 29
6. Terytorialny wymiar Strategii 36
Kierunki interwencji dla polityki przestrzennej w Gminie Końskie 36
Rekomendacje dla polityki przestrzennej w Gminie Końskie 41
7. Ponadlokalne kierunki interwencji dla Gminy Końskie 48
8. Uwarunkowani realizacji „Strategii Rozwoju Miasta i Gminy Końskie do 2032 roku” 51
System wdrażania 51
System finasowania przedsięwzięć i ramy finansowe Strategii 52
System monitoringu realizacji Strategii 54
Ewaluacja 55
Wskaźniki realizacji Strategii 56
Partycypacja społeczna w ramach Strategii 59
Środowiskowe uwarunkowania realizacji inwestycji 59
9. Wytyczne do sporządzania dokumentów wykonawczych 61

Wstęp

„Strategię Rozwoju Miasta i Gminy Końskie do 2032 roku" należy postrzegać jako wytyczenie długookresowej polityki rozwoju gminy, opartej na posiadanych zasobach, przyjętych priorytetach i celach strategicznych. Strategia określa kierunek i aspiracje wspólnoty samorządowej oraz przedstawia metody i narzędzia do wdrożenia jej założeń. Jest zatem zbiorem jasno sprecyzowanych potrzeb gminy dla poprawy standardu życia mieszkańców, jej rozwoju i wzrostu atrakcyjności.

Niniejsza Strategia jest dokumentem nowoczesnym, odpowiadającym zarówno obecnym, jak i mającym w najbliższym czasie wejść w życie przepisom prawnym i wytycznym, ale też – przede wszystkim – przedstawiającym czekające Gminę Końskie wyzwania, nie tylko w dotychczas stosowanym ujęciu priorytetów i celów, lecz również przez ich dookreślenie terytorialne. Strategia kładzie nacisk na zrównoważony rozwój społeczno-gospodarczy, dzięki optymalnemu wykorzystaniu i ciągłemu wzmacnianiu lokalnych potencjałów i zintegrowaniu polityki przestrzennej, gospodarczej, społecznej, środowiskowej i kulturowej. Celem jest głębokie pobudzenie i dynamizacja rozwoju gminy.

Podczas prac nad niniejszym dokumentem przyjęto partycypacyjny model budowy planów strategicznych dla jednostek samorządu terytorialnego, który zakłada włączenie w prace diagnostyczne i planistyczne przedstawicieli wszystkich zainteresowanych rozwojem gminy instytucji oraz mieszkańców.

Proces opracowania dokumentu strategicznego jest rozłożony na etapy, gwarantujące wypracowanie odpowiednich struktur dokumentu, czytelnych i jasnych w zapisach oraz właściwe procedowanie jego wdrożenia.

Etapy prac nad Strategią

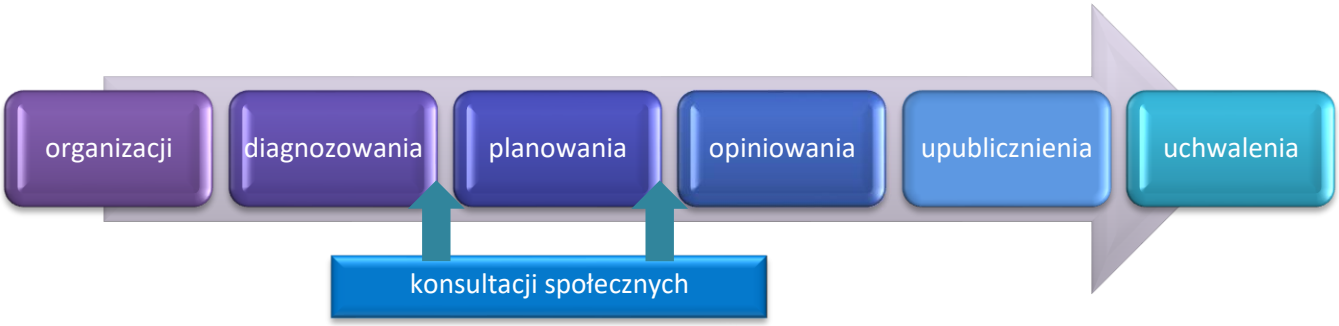

Strategia obejmuje: „Diagnozę sytuacji społeczno-gospodarczej dla potrzeb Strategii Rozwoju Miasta i Gminy Końskie do 2032 roku" (opracowanie osobne) oraz „Strategię Rozwoju Miasta i gminy Końskie do 2032 r." Część pierwsza – diagnoza – stanowi bazę, na której zbudowany został plan strategiczny – część druga.

Elementy składowe Strategii

Diagnoza stanu istniejącego	Analiza SWOT i wnioski	Plan strategiczny
• Diagnoza sytuacji społeczno-gospodarczej gminy Końskie • Analiza i opis zasobów wewnętrznych i otoczenia gminy	• Wnioski z diagnozy w postaci analizy SWOT przygotowane dla każdej omawianej sfery życia • Podsumowanie diagnozy w formie bilansu strategicznego • Wnioski z konsultacji społecznych • Potencjał rozwojowy gminy - wyznaczenie wyzwań rozwojowych dla gminy	• Wizja i misja gminy • Priorytety rozwoju • Cele strategiczne • Kierunki działań • Terytorialne określenie działań • Wyznaczenie zasad wdrażania i monitoringu efektów Strategii

„Strategia Rozwoju Miasta i Gminy Końskie do 2032 roku" jest dokumentem, który wyznacza kierunek rozwoju Gminy Końskie dla jego mieszkańców, przedsiębiorców, przyszłych inwestorów oraz władz samorządowych. Plan strategiczny zawiera cele, które są potrzebne i pożądane oraz kierunki działań, które mają umożliwić ich realizację. Plan ten jest ambitny, ale jednocześnie realny.

1. Synteza „Diagnozy sytuacji społeczno-gospodarczej Miasta i Gminy Końskie”

Prezentacja Miasta i Gminy Końskie – atuty i szanse rozwojowe

Miasto i Gmina Końskie

- Znacząca rola jako ośrodka administracyjno-gospodarczego na północy województwa
- Potencjał: przyrodniczy, gospodarczy, turystyczny, społeczny i organizacyjny, rozwój z wykorzystaniem własnych zasobów i środków zewnętrznych

Mieszkańcy

- Dorośli i seniorzy - wzrost aktywności, rosnąca rola w tworzeniu i realizowniu polityki gminy
- Dostępność do infrastruktury i oferty społecznej w zakresie edukacji, zdrowia, kultury, sportu

Gospodarka

- Dogodne warunki prowadzenia działalności gospodarczej - duży zasób uzbrojonych terenów inwestycyjnych, SSE Starachowice
- Mikro i małe przedsiębiorstwa - siła napędowa gospodarki gminy, praca dla mieszkańców

Przyroda

- Zbiornik Sielpia - największa atrakcja turystyczna gminy, znany w Polsce ośrodek wypoczynkowy
- Bogactwo zieleni - lasy, rzeki, zbiorniki wodne, szlaki turystyczne piesze i rowerowe - dobro dostępne dla wszystkich

Edukacja

- Zasoby - dostosowana do potrzeb infrastruktura edukacyjna, wykształcona kadra
- Wzrost dostępności do różnorodnych form kształcenia i rozwoju osobistego dla wszystkich grup wiekowych, polityka stypendialna gminy

Infrastruktura

- Komunikacja - dogodne połączenia wewnątrzgminne, poprawa stanu technicznego dróg i ich otoczenia
- Media - rozwinięta infarstruktura sieciowa, nowoczesne rozwiązania chroniące środowisko i zdrowie mieszkańców

Rozwój

- Poprawa standardu życia - inwestycje w: nowoczesną infrastrukurę techniczną, mieszkaniową, programy społeczne i ofertę kulturalną
- Rewitalizacja - spójna wizja przyszłości realizowana poprzez synergię: wprowadznie ładu przestrzennego, ożywienie gospodarki, długofalowe inwestycje i organizację zarzadzania

Bilans strategiczny

Wnioski z pogłębionej diagnozy czynników społecznych i gospodarczych kształtują obraz sytuacji w gminie Końskie. W opracowaniu diagnostycznym zanalizowane zostały czynniki w sferach: uwarunkowań zewnętrznych, zagospodarowania przestrzeni i środowiska, sferze społecznej, ekonomii i gospodarki, infrastruktury oraz funkcjonowania gminy. Analiza oparta była na aktualnych danych statystycznych, danych źródłowych i informacjach szczegółowych z wydziałów Urzędu Miasta i Gminy w Końskich, jednostek podległych oraz spółek, dlatego jest kompetentnym i systematycznym podsumowaniem potencjału rozwojowego gminy. Na tej podstawie zbudowana została część planistyczna Strategii odpowiadająca na realne potrzeby i oparta na możliwościach rozwojowych Miasta i Gminy Końskie.

Podsumowania poniższe stanowią odzwierciedlenie – syntetyczne wnioski - każdej ze sfer.

Podsumowanie sfery uwarunkowań zewnętrznych i wewnętrznych	
Cechy pozytywne	***Cechy negatywne***
✓ Położenie w centrum kraju, bliskość większych miast regionu	✓ Wydzielony region (tzw. *Polska Wschodnia*) o niskim PKB na 1 mieszkańca
✓ Ważny ośrodek administracyjny na północy województwa	✓ Słabe skomunikowanie ze znaczącymi krajowymi ośrodkami wzrostu
✓ Bogata historia związana ze Staropolskim Okręgiem Przemysłowym	✓ Konkurencyjność innych regionów w zakresie oferowanej jakości życia

Podsumowanie sfery zagospodarowania przestrzeni i uwarunkowań środowiska	
Cechy pozytywne	***Cechy negatywne***
✓ Sukcesywne zwiększanie ładu przestrzennego, rewitalizacja	✓ Mały obszar objęty Miejscowymi Planami Zagospodarowania Przestrzennego
✓ Wysoka jakość i bogactwo środowiska przyrodniczego	✓ Nadal znaczące emisje zanieczyszczeń z produkcji i gospodarstw domowych
✓ Rozpowszechnianie OZE	✓ Niewystarczające środki na realizację polityki ochrony środowiska
✓ Unikatowe dziedzictwo kulturowe, m.in. zabytki architektury poprzemysłowej	✓ Słaby stan techniczny większości obiektów zabytkowych
✓ Konieczność konsekwentnego rozwoju turystyki w oparciu o Staropolski Okręg Przemysłowy i walory Sielpi	

Podsumowanie sfery społecznej	
Cechy pozytywne	***Cechy negatywne***
✓ Stosunkowo dobry poziom edukacji i dostępności do bazy edukacyjnej i edukacyjno- sportowej	✓ Obciążenia demograficzne: starzenie się społeczeństwa, niska dzietność, odpływ młodych i wykształconych osób
✓ Malejąca liczba rodzin korzystających z pomocy społecznej	✓ Brak rozwiązań infrastrukturalnych dla osób potrzebujących
✓ Dostęp do usług zdrowotnych, w tym: szpitalnych i specjalistycznych	✓ Brak instrumentów zachęcających do osiedlania się lub pozostania na terenie gminy
✓ Niskie zagrożenie przestępczością	✓ Niska jakość życia i poziom wynagrodzeń

✓ Rozwinięta i dobrze wyposażona sieć OSP	✓ Rosnące koszty systemu edukacji i opieki społecznej
✓ Działalność klubów, stowarzyszeń, organizacji pożytku publicznego	✓ Niewystarczające zasoby infrastruktury kulturalnej i nakłady na działalność
	✓ Znikome działania promocyjne gminy uzależnione od możliwości finansowych

Podsumowanie sfery ekonomii i gospodarki	
Cechy pozytywne	***Cechy negatywne***
✓ Rozwój branży ceramicznej i przemysłu metalowo – odlewniczego	✓ Niewystarczająca aktywność gospodarcza mieszkańców
✓ Zasoby uzbrojonych terenów inwestycyjnych i możliwości rozwoju Specjalnej Strefy Ekonomicznej	✓ Niekorzystana struktura podmiotów gospodarczych, dominacja mikroprzedsiębiorstw, mała liczba spółek
✓ Działające instytucje otoczenia biznesu	✓ Brak znaczących inwestorów zewnętrznych
✓ Stale rosnąca liczba podmiotów gospodarczych	✓ Niekorzystne warunki rozwoju rolnictwa, rozdrobnienie gospodarstw rolnych
✓ Malejące bezrobocie – znaczące zmniejszenie wagi problemu	✓ Niewielkie nakłady przedsiębiorstw na nowoczesne technologie i rozwój

Podsumowanie sfery infrastruktury	
Cechy pozytywne	***Cechy negatywne***
✓ Poprawiający się stan techniczny dróg gminnych i otoczenia drogowego, komunikacja gminna	✓ Konieczność dużych nakładów finansowych na budowę i remonty dróg oraz ich bieżące utrzymanie
✓ Dostępność sieci wodociągowej, energetycznej w gminie	✓ Niewystarczające zasoby mieszkań gminnych
✓ Rozwinięta sieć infrastruktury technicznej na terenie miasta	✓ Brak kolejowych przewozów pasażerskich
✓ Stale rosnący dostęp do Internetu, w tym do sieci światłowodowej, hot spot	✓ Potrzeba stałej modernizacji i usprawnień infrastruktury sieciowej
✓ Funkcjonowanie RZZO, GPZON i PSZOK	✓ Perspektywiczna konieczność rozbudowy składowiska odpadów

Podsumowanie sfery funkcjonowania gminy	
Cechy pozytywne	***Cechy negatywne***
✓ Jednostki podległe gwarantujące dobrą obsługę mieszkańców	✓ Przewaga wydatków nad dochodami gminy, zadłużenie
✓ Wykorzystanie różnorodnych źródeł finansowania zewnętrznego do realizacji zadań gminnych	✓ Brak środków i trudności w ich pozyskaniu na finansowanie dużych inwestycji gminnych
✓ Wypracowanie mechanizmów partycypacji społecznej (m.in.: fundusz sołecki, budżet obywatelski)	✓ Brak środków na realizacje zadań Koneckiego Klastra Energetycznego
✓ Współpraca partnerska z różnymi podmiotami w kraju i za granicą	

Wnioski z analiz

Szanse rozwojowe	*Potencjalne zagrożenia*
Wykorzystanie położenia administracyjnego i historycznego gminy	Utrata funkcji społeczno-gospodarczych, wykluczenie transportowe
Poprawa warunków zamieszkania i wzrost jakości życia	Wzrost niekorzystnych trendów demograficznych, zwłaszcza odpływu osób młodych i wykształconych
Wzmocnienie roli konstruowania modelu funkcjonalno-przestrzennego na obszarze gminy	Występowanie konfliktów przestrzennych i środowiskowych oraz opór społeczny wobec zmian
Synergia działań instytucji edukacyjnych, społecznych, opieki zdrowotnej, kultury i bezpieczeństwa	Niedostosowanie struktur i ofert instytucji do zmieniających się warunków i problemów społecznych
Aktywizacja tradycyjnych gałęzi przemysłu na bazie zasobów gospodarczych i kapitału ludzkiego	Niewielkie nakłady przedsiębiorstw na działania innowacyjne i rozwojowe, niewykorzystanie nowoczesnych technologii
Wykorzystanie bogactwa przyrodniczego i walorów kulturowych w rozwoju gospodarczym, w tym: turystyki	Brak konsekwentnej polityki promocyjnej i informacyjnej gminy
Rozwój nowoczesnej infrastruktury oraz ekologicznych i odnawialnych źródeł energii	Niewystarczające środki finansowe na działania prośrodowiskowe, w tym: związane z niskoemisyjnością i zagospodarowaniem odpadów
Skuteczne wykorzystanie możliwości uzyskania dofinasowania zewnętrznego i współpracy partnerskiej, w tym: w ramach Miejskiego Obszaru Funkcjonalnego Miasta Północy	Brak dedykowanych środków w ramach programów wspierających
Stale rosnący udział społeczeństwa w życiu gminy	Konkurencyjność sąsiadujących ośrodków wzrostu w zakresie oferowanej jakości życia

2. Wnioski z konsultacji społecznych w ramach Strategii

Największą wartością Gminy Końskie są jej mieszkańcy. To do nich skierowana jest niniejsza Strategia, dlatego też uznano, że konieczny jest jak największy ich udział w procesie jej powstawania. Już na etapie przygotowywania *Diagnozy,* pomiędzy lipcem a wrześniem 2020 r., przeprowadzone zostały szerokie konsultacje, znacznie wykraczające poza zakres tego dokumentu. Informację o prowadzonych konsultacjach udostępniono na stronie Urzędu Miasta i Gminy Końskie, w mediach lokalnych oraz na portalu społecznościowym. Ze względu na panujący stan pandemii zrezygnowano z bezpośrednich zebrań z mieszkańcami i spotkań środowiskowych. Równolegle mailowo, bądź poprzez udostępnienie i prezentację dokumentu, przeprowadzono konsultacje *Diagnozy* z jednostkami i spółkami gminnymi, radnymi Rady Miejskiej oraz Radą Młodzieżową, a także wewnętrznie z kadrą zarządzającą i pracownikami Urzędu Miasta i Gminy w Końskich.

Dostępny na gminnej stronie internetowej, stworzony specjalnie na potrzeby prac nad Strategią, formularz ankietowy wypełniło 71 osób z terenu Miasta i Gminy Końskie, w wieku od 15 do 79 lat, w tym 50 kobiet i 21 mężczyzn, z których 43 zamieszkiwały na terenie miasta, a 28 na obszarze wiejskim.

Pytania ankietowe obejmowały swoim zakresem m.in.: ogólną i szczegółową ocenę poziomu życia w gminie, określenie najpoważniejszym problemów wpływających na warunki życia w chwili obecnej oraz pozytywnych i negatywnych cech funkcjonowania gminy (szanse i zagrożenia rozwojowe), a także największych wyzwań rozwojowych dla gminy.

Przeprowadzając analizę badania wprowadzono podział ankietowanych na pięć grup wiekowych, w następujących przedziałach: do 19 lat, od 20 do 29 lat, 30 - 45 lat, 46 - 65 i powyżej 65 roku życia.

Odpowiadając na pytania dotyczące poziomu życia w Gminie Końskie ankietowani we wszystkich grupach wiekowych stwierdzili, że obecny poziom życia oceniają: raczej dobrze – łącznie 26 głosów, bądź: przeciętnie – 40 głosów oraz, że na przestrzeni ostatnich 5 - 6 lat uległ on poprawie (41 głosów).

Ocena obecnych warunków życia w Gminie Końskie według podziału na grupy wiekowe

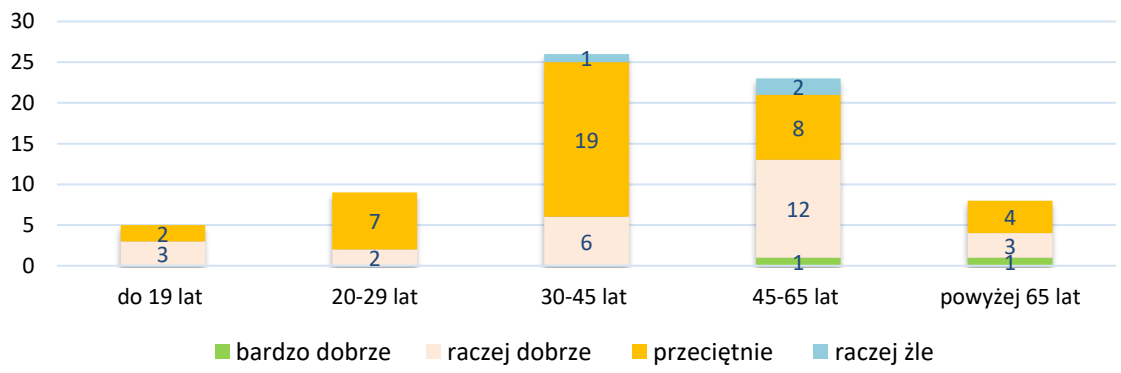

Ocena obecnych warunków życia w Gminie Końskie według podziału na teren miasta i wsi

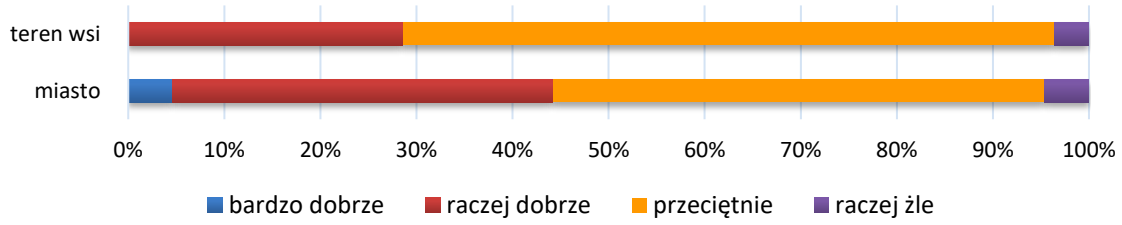

Ocena poprawy w ostatnich latach warunków życia w Gminie Końskie według podziału na przyjęte grupy wiekowe

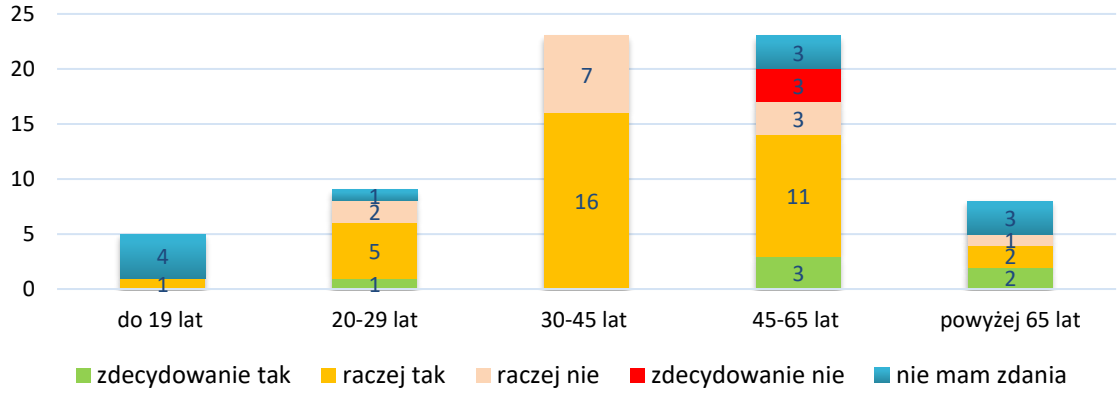

Ocena poprawy w ostatnich latach warunków życia w Gminie Końskie według podziału na teren miasta i wsi

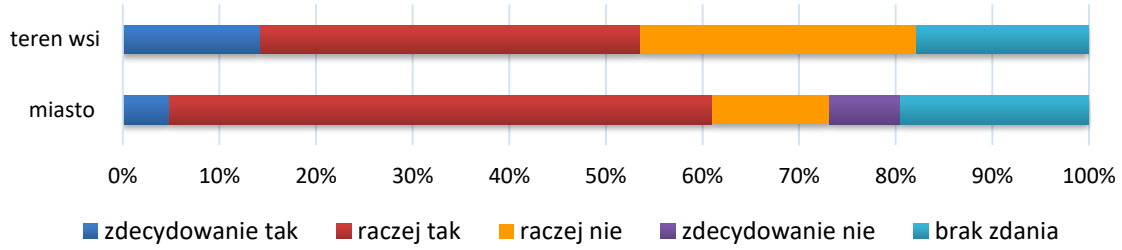

Procentowa ocena zbiorcza poszczególnych aspektów życia w Gminie Końskie w chwili obecnej

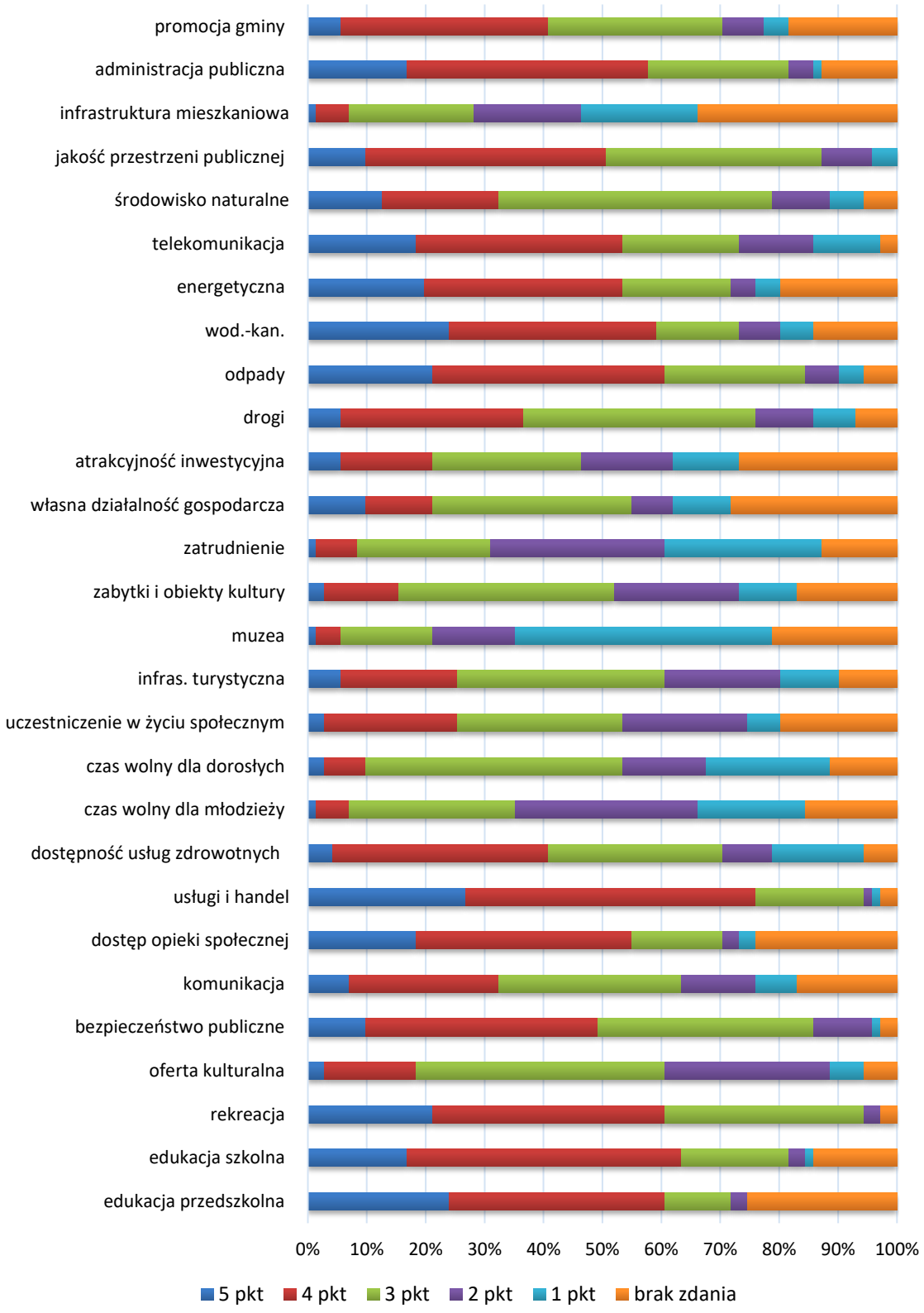

Z powyższego wykresu wynika, że niektóre dziedziny życia ankietowani ocenili – w zdecydowanej większości – bardzo dobrze, bądź raczej dobrze. Należą do nich przede wszystkim:

- edukacja szkolna i przedszkolna,
- dostępność do rekreacji i aktywnego wypoczynku,
- bezpieczeństwo publiczne,
- dostęp do opieki społecznej,
- dostępność do obiektów handlowych i usługowych,
- system gospodarowania odpadami,
- infrastruktura wodociągowo-kanalizacyjna,
- infrastruktura energetyczna,
- zagospodarowanie przestrzeni publicznej,
- jakość i dostępność administracji publicznej.

Najgorzej oceniane są:

- oferta spędzania wolnego czasu dla młodzieży,
- jakość i dostępność do infrastruktury muzealnej,
- możliwość zatrudnienia i rozwoju zawodowego na terenie gminy,
- infrastruktura mieszkaniowa.

Ocena aspektów życia w Gminie w podziale na teren miasta i wsi

Wyszczególnienie	Miasto	Teren wieś
Najlepiej oceniane	Edukacja	Środowisko naturalne
	Administracja publiczna	Rekreacja
	Drogi	Gospodarka odpadami
Najgorzej oceniane	Infrastruktura mieszkaniowa	Telekomunikacja (szerokopasmowy internet)
	Jakość oferty spędzania czasu wolnego	Możliwość zatrudnienia
	Atrakcyjność inwestycyjna	Jakość oferty spędzania czasu wolnego

Wśród najpoważniejszych problemów wpływających na warunki życia w Gminie Końskie ankietowani wymienili:

- bezrobocie, brak miejsc pracy, mało zróżnicowany rynek pracy, mało atrakcyjne oferty pracy, brak pracy dla kobiet, młodych i dobrze wykształconych osób, niskie zarobki (32 głosy),
- brak miejsc kulturalnych i rozrywkowych (zwłaszcza dla młodych), ze szczególnym uwzględnieniem braku kina oraz skromną ofertą kulturalną i spędzania wolnego czasu (18 głosów),
- brak połączeń kolejowych (15 głosów),
- brak (lub słabo rozwinięta) infrastruktura mieszkaniowa, w tym wielorodzinna oraz socjalna, jej niska dostępność, zwłaszcza dla osób młodych (14 głosów),

- brak wysokiej jakości opieki zdrowotnej (7 głosów).

Jako pozytywne aspekty funkcjonowania Gminy Końskie (szanse rozwojowe), pozwalające na jej dynamiczny rozwój, wskazano:

- atrakcyjność turystyczną gminy, rozwój usług i oferty turystycznej, jej większą promocję, inwestycje związane z turystyką, zwłaszcza rewitalizację Sielpi (19 głosów),
- posiadanie terenów inwestycyjnych (10 głosów),
- poprawiającą się infrastrukturę drogową (8 głosów),
- uruchomienie komunikacji gminnej (6 głosów),
- właściwe wykorzystanie funduszy unijnych polepszających jakość życia w mieście (4 głosy).

Jako negatywne aspekty (potencjalne zagrożenia), mogące spowolnić lub wręcz uniemożliwić rozwój, ankietowani określili:

- brak nowych, dobrze płatnych, atrakcyjnych i specjalistycznych miejsc pracy, w tym: dla młodych, (17 głosów),
- migracja ludzi młodych i wykształconych do większych ośrodków miejskich (15 głosów),
- brak nowych inwestorów, zwłaszcza o dużym potencjalne (6 głosów),
- brak promocji gminy (4 głosy),
- brak aktywności społecznej mieszkańców, zwłaszcza osób młodych (4 głosy).

Wśród największych wyzwań rozwojowych dla Gminy wskazano:

- stworzenie warunków do życia i rozwoju młodych ludzi, zachęcających ich do pozostania w mieście/gminie (10 głosów),
- lepsze skomunikowanie miasta z ościennymi gminami i dużymi ośrodkami miejskimi w kraju, w tym: przywrócenie połączeń kolejowych (9 głosów),
- pozyskanie nowych inwestorów (6 głosów),
- odnowa (rewitalizacja) rynku i parku w mieście (6 głosów),
- poprawa dostępu do infrastruktury mieszkaniowej, zwłaszcza wielorodzinnej i socjalnej (5 głosów),
- rozwój infrastruktury kultury, poprawa dostępu do usług kulturalnych (4 głosy).

3. Wyzwania rozwojowe Miasta i Gminy Końskie

Wyzwania rozwojowe Miasta i Gminy Końskie

Rewitalizacja przestrzenno-społeczna jako warunek poprawy jakości życia mieszkańców

Wzmacnianie dostępności terytorialnej w oparciu o rozwój infrastruktury transportowej w ujęciu lokalnym i ponadregionalnym

Poprawa parametrów środowiskowych poprzez wzrost efektywności energetycznej, ograniczenie niskiej emisji, racjonalną gospodarkę zasobami i terenami zieleni

Konieczność konsekwentnego rozwoju turystyki w oparciu m.in. o Staropolski Okręg Przemysłowy i walory Sielpi

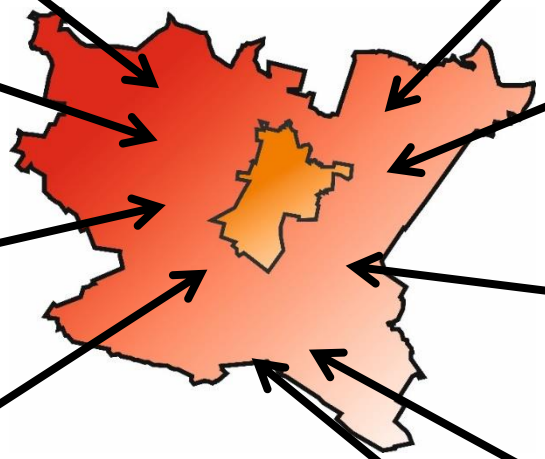

Szerokie partnerstwo międzysektorowe - zintegrowane działania na rzecz społeczeństwa

Przywrócenie miastu funkcji podstawowego ośrodka administracyjnego, gospodarczego, handlowego i kulturalnego powiatu koneckiego

Wzmacnianie partycypacji społecznej we wszystkich dziedzinach życia gminy

Promocja

Inteligentne zarządzanie

4. Zgodność z dokumentami strategicznymi

Podstawą aktualnie obowiązującego systemu zarządzania rozwojem kraju jest ustawa z dnia 6 grudnia 2006 roku o zasadach prowadzenia polityki rozwoju, natomiast głównymi dokumentami strategicznych, w oparciu o które prowadzona jest polityka rozwoju są: Długookresowa Strategia Rozwoju Kraju. Polska 2030. Trzecia Fala Nowoczesności oraz Strategia na rzecz Odpowiedzialnego Rozwoju do roku 2020 z perspektywą do 2030.

Strategia Rozwoju Kraju. Polska 2030. Trzecia Fala Nowoczesności		
Cel główny: poprawa jakości życia Polaków (wzrost PKB na mieszkańca w relacji do najbogatszego państwa UE i zwiększenie spójności społecznej) dzięki stabilnemu, wysokiemu wzrostowi gospodarczemu, co pozwala na modernizację kraju		
Makroekonomiczne warunki rozwoju Polski do 2030 roku:		
obszar konkurencyjności i innowacyjności gospodarki (modernizacji) Nastawiony na zbudowanie nowych przewag konkurencyjnych Polski opartych o wzrost KL (wzrost kapitału ludzkiego, społecznego, relacyjnego, strukturalnego) i wykorzystanie impetu cyfrowego, co daje w efekcie większą konkurencyjność.	**obszar równoważenia potencjału rozwojowego regionów (dyfuzji)** Zgodnie z zasadami rozbudzania potencjału rozwojowego odpowiednich obszarów mechanizmami dyfuzji i absorbcji oraz polityką spójności społecznej, co daje w efekcie zwiększenie potencjału konkurencyjności Polski.	**obszar efektywności i sprawności państwa (efektywności)** Usprawniający funkcje przyjaznego i pomocnego państwa (nie nadodpowiedzialnego) działającego efektywnie w kluczowych obszarach interwencji.

Strategia na rzecz Odpowiedzialnego Rozwoju do roku 2020 z perspektywą do 2030 z 14 lutego 2017 r.		
Cel główny: Tworzenie warunków dla wzrostu dochodów mieszkańców Polski przy jednoczesnym wzroście spójności w wymiarze społecznym, ekonomicznym, środowiskowym i terytorialnym		
Cele szczegółowe:		
Trwały wzrost gospodarczy oparty coraz silniej o wiedzę, dane i doskonałość organizacyjną	Rozwój społecznie wrażliwy i terytorialnie zrównoważony	Skuteczne państwo i instytucje służące wzrostowi oraz włączeniu społecznemu i gospodarczemu
Główne obszary koncentracji działań		
• Reindustrializacja • Rozwój innowacyjnych firm • Małe i średnie przedsiębiorstwa • Kapitał dla rozwoju • Ekspansja zagraniczna	• Spójność społeczna • Rozwój zrównoważony terytorialnie	• Prawo w służbie obywatelom • i gospodarce • System zarządzania procesami rozwojowymi, w tym instytucje • Publiczne • E-państwo • Finanse publiczne • Efektywność wykorzystania środków Unii Europejskiej
Obszary wpływające na osiągniecie celów: kapitał ludzki i społeczny, cyfryzacja, transport, energia, środowisko, bezpieczeństwo narodowe		

Krajowa Strategia Rozwoju Regionalnego 2030 rozwija założenia SOR w zakresie celu: „Rozwój społecznie wrażliwy i terytorialnie zrównoważony", wskazując Obszary Strategicznej Interwencji istotne z punktu widzenia realizacji polityki regionalnej, tj.: miasta średnie tracące funkcje społeczno-gospodarcze (Końskie – wymienione w KSRR) i obszary zagrożone trwałą marginalizacją.

Krajowa Strategia Rozwoju Regionalnego 2030 z 17 września 2019 r.		
Cel główny: Efektywne wykorzystanie endogenicznych potencjałów terytoriów i ich specjalizacji dla osiągania zrównoważonego rozwoju kraju, co tworzyć będzie warunki do wzrostu dochodów mieszkańców Polski przy jednoczesnym osiąganiu spójności w wymiarze społecznym, gospodarczym, środowiskowym i przestrzennym		
Cele szczegółowe:		
Zwiększenie spójności rozwoju kraju w wymiarze społecznym, gospodarczym, środowiskowym i przestrzennym	Wzmacnianie regionalnych przewag konkurencyjnych	Podniesienie jakości zarządzania i wdrażania polityk ukierunkowanych terytorialnie

Cele realizowane będą poprzez zapisy uszczegółowiające zawarte w Krajowej Strategii Rozwoju Regionalnego 2030 oraz innych strategiach sektorowych, tj.:

- strategii w obszarze środowiska i gospodarki wodnej - Polityka ekologiczna państwa 2030 z 16 lipca 2019 r.,
- Strategii Sprawne Państwo 2020 z 12 lutego 2013 r.,
- Strategii Rozwoju Kapitału Ludzkiego 2020 z 18 czerwca 2013 r.,
- Strategii Rozwoju Kapitału Społecznego (współdziałanie, kultura, kreatywność) 2030 z 27 października 2020 r.,
- Strategii Innowacyjności i Efektywności Gospodarki „Dynamiczna Polska 2020" z 15 stycznia 2013 r.,
- Strategii Zrównoważonego Rozwoju Transportu do 2030 roku z 24 września 2019r.,
- Strategii zrównoważonego rozwoju wsi, rolnictwa i rybactwa 2030 z 15 października 2019 r.,
- Strategii Rozwoju Systemu Bezpieczeństwa Narodowego Rzeczpospolitej Polskiej 2022 z 9 kwietnia 2013 r..
- Planie gospodarowania wodami na obszarze dorzecza Wisły, 2011 r.,
- Planie zarządzania ryzykiem powodziowym dla obszaru dorzecza Wisły, 2016 r..

Najważniejszym dokumentem o randze regionalnej jest Strategia Rozwoju Województwa Świętokrzyskiego 2030+, która określa zasady programowania - realizacji polityki - we wszystkich aspektach życia w województwie, wyznaczając cele strategiczne oraz Obszary Strategicznej Interwencji i Miejskie Obszary Funkcjonalne.

Strategia Rozwoju Województwa Świętokrzyskiego 2030+	
Cel strategiczny	**Cele operacyjne**
Inteligentna gospodarka i aktywni ludzie	1.1. Zwiększenie konkurencyjności i innowacyjności świętokrzyskiej gospodarki 1.2. Kompetentne kadry dla gospodarki regionu 1.3. Wsparcie procesu transformacji kluczowych branż gospodarki regionu
Przyjazny dla środowiska i czysty region	2.1. Poprawa jakości i ochrona środowiska przyrodniczego 2.2. Adaptacja do zmian klimatu i zwalczanie skutków zagrożeń naturalnych 2.3. Energetyka odnawialna i efektywność energetyczna
Wspólnota i bezpieczna przestrzeń, które łączą ludzi	3.1. Silny kapitał społeczny w regionie 3.2. Powszechnie dostępne, wysokiej jakości usługi społeczne i zdrowotne w środowisku lokalnym 3.3. Wzmocnienie spójności przestrzennej i społecznej regionu
Cel horyzontalny Sprawne zarządzanie regionem	4.1. Rozwój systemu zarządzania strategicznego rozwojem 4.2. Budowa rozpoznawalnej marki regionu świętokrzyskiego 4.3. Wzmacnianie partnerstwa i współpracy na rzecz rozwoju województwa
Wymiar terytorialny dla Gminy Końskie	
Miasto Końskie jest miastem średnim tracącym funkcje, w związku z czym obszar gminy został uwzględniony jako Obszar Strategicznej Interwencji. Końskie jest jednym z miast rdzeniowych tworzących Miejski Obszar Funkcjonalny Miasta Północy.	

Poszczególne aspekty programowania strategicznego w województwie określają ponadto strategie sektorowe i branżowe (Regionalna Strategia Innowacji, Strategia Polityki Społecznej Województwa Świętokrzyskiego) polityki rozwoju i strategie ponadregionalne oraz programy o charakterze operacyjno-wdrożeniowym (Regionalny Program Operacyjny, krajowe programy operacyjne).

Pod względem kwestii zagospodarowania przestrzennego wiążące dla gminy są zapisy zawarte w Planie Zagospodarowania Przestrzennego Województwa Świętokrzyskiego.

Plan Zagospodarowania Przestrzennego Województwa Świętokrzyskiego
Główne cele PZPWŚ
• Osiąganie na obszarze regionu harmonijnego zagospodarowania przestrzeni godzącego wymagania ochrony środowiska przyrodniczego, kulturowego i krajobrazu z rozwojem gospodarki rynkowej, w sposób zapewniający możliwość realizacji potrzeb i aspiracji mieszkańców województwa • Ochrona krajobrazu i jego racjonalne wykorzystanie • Ochrona i racjonalne wykorzystanie zasobów przyrodniczych województwa, zgodnie z zasadą zrównoważonego rozwoju • Wyrównywanie szans dostępu ludności regionu do rynku pracy oraz atrakcyjnej, nowoczesnej oferty edukacyjnej, sprzyjającej kształtowaniu społeczeństwa opartego na wiedzy • Wzrost konkurencyjności i innowacyjności przestrzeni gospodarczej wraz z wykorzystaniem specyficznych zasobów i potencjałów regionalnych oraz przystosowaniem tej przestrzeni do rozwoju gospodarki opartej na wiedzy • Trwały i zrównoważony rozwój turystyki, prowadzący do wzrostu konkurencyjności regionu oraz powstania nowych segmentów runku pracy • Tworzenie warunków przestrzennych do poprawy jakości życia na wsi drogą rozwoju wielofunkcyjnego, poprawy dostępności do usług oraz efektywnej integracji działań społeczno-gospodarczych z ochroną środowiska wiejskiego • Racjonalne zagospodarowanie zasobów leśnych drogą kształtowania właściwej struktury gatunkowej i wiekowej lasów oraz wykorzystania gospodarczego w sposób zapewniający zachowanie ich bogactwa biologicznego, wysokiej produktywności oraz potencjału regeneracyjnego

• Ukształtowanie spójnego systemu korytarzy i węzłów komunikacyjnych zapewniających integrację z europejską siecią TEN-T Ukształtowanie nowoczesnych i niezawodnych systemów infrastruktury energetycznej oraz sukcesywne zwiększanie wykorzystania odnawialnych zasobów energii	
Zapisy dotyczące Gminy Końskie	Gmina zaliczona do potencjalnych ośrodków subregionalnych. Gmina wyodrębniona jako podobszar recesji, przestarzałej bazy przemysłowej, predestynowany do wielokierunkowej aktywizacji społeczno-gospodarczej. Końskie - miasto tracące swoje dotychczasowe funkcje.
Cel systemu osiedleńczego	Wzmocnienie funkcji subregionalnych ośrodków i uzupełnianie ich regionalnymi, prowadzące do zwiększenia spójności gospodarczej, społecznej i instytucjonalnej z bezpośrednim obszarem obsługi oraz dyfuzji czynników rozwojowych na dalsze otoczenie funkcjonalne.
Cel zagospodarowania miast i obszarów funkcjonalnych	Wzmacnianie zdolności miast i obszarów zurbanizowanych do kreowania wzrostu gospodarczego i tworzenia miejsc pracy oraz poprawa jakości życia mieszkańców.
Cel główny podobszaru recesji przestarzałej bazy przemysłowej	Unowocześnienie struktury przestrzennej bazy przemysłowej w aspekcie podniesienia atrakcyjności inwestycyjnej obszaru, harmonizacji osadnictwa z systemem transportowym i poszanowania zasad ekorozwoju.
Priorytety m.in. dla gminy Końskie w zagospodarowaniu przestrzennym	• kompleksowa rewitalizacja: społeczno-gospodarcza i przestrzenna, • aktywizacja tradycyjnych gałęzi przemysłu w oparciu o restrukturyzację bądź modernizację istniejących zasobów, np. przemysł odlewniczo-metalowy; mleczarski, • rozwój stref przemysłowych, inkubatorów przedsiębiorczości oraz instytucji otoczenia biznesu, • poprawa dostępności zewnętrznej i wewnętrznej drogą rozwoju infrastruktury komunikacyjnej (telekomunikacyjnej), transportowej (drogowej i kolejowej), • tworzenie warunków dla rozwoju usług publicznych wyższego rzędu i edukacji, podnoszenie jakości oferty kulturalnej, • wykorzystanie lokalnych potencjałów w tym dziedzictwa dawnej kultury przemysłowej, atrakcji geologicznych oraz zasobów leśnych i wodnych do rozwoju funkcji turystycznych, • kompleksowe przygotowanie terenów, w tym uzupełnienie o niezbędną infrastrukturę, pod rozwój przedsiębiorczości bazującej na zasobach, • wysoka dbałość o ład przestrzenny.
Priorytety zagospodarowania przestrzennego w odniesieniu do rozwoju turystyki (w oparciu o Sielpię)	• rozbudowa retencji wodnej i bazy turystycznej wzdłuż Czarnej Koneckiej, umożliwiająca rozproszenie turystyki na większym obszarze, • oznakowanie szlaku kajakowego na Czarnej Koneckiej oraz budowa infrastruktury przystosowanej do obsługi spływów kajakowych, • dalszy rozwój agroturystyki dzięki tworzeniu preferencyjnych warunków, • przystosowanie istniejącej bazy noclegowej do wypoczynku całorocznego, • zagospodarowanie pieszych szlaków turystycznych, poprzez wyznaczenie miejsc do odpoczynku, oznakowanie atrakcji turystycznych itp. oraz przystosowanie ich do turystyki rowerowej, • wyznaczenie i oznakowanie kolejnych tras i ścieżek rowerowych i dla narciarstwa biegowego, • szersze udostępnienie rekreacyjne lasów.

5. Plan strategicznego rozwoju Miasta i Gminy Końskie do 2032 roku

Wizja Gminy Końskie

WIZJA MIASTA I GMINY KOŃSKIE W ROKU 2032

Gmina Końskie wykorzystała swoje atuty i stała się:

miejscem atrakcyjnym dla zamieszkania, życia, pracy oraz wszelkich innych aktywności, ze względu na bezpieczeństwo publiczne, dostępność do wielowymiarowego spektrum usług i ofert w każdej dziedzinie życia, stała się miejscem z szerokimi perspektywami dla ludzi młodych

miejscem dostępnym komunikacyjnie, posiadającym efektywną infrastrukturę techniczną, racjonalnie gospodarującym zasobami przyrodniczymi i kulturowymi

miejscem o zrównoważonej strukturze funkcjonalno-przestrzennej, uporządkowanym i spójnym, zrewitalizowanym

miejscem lokowania nowych inwestycji, zaawanasowanych technologicznie branż produkcyjnych poprzez wykorzystanie instrumentów zarządzania i restrukturyzacji

miejscem chętnie odwiedzanym przez turystów, dzięki wykorzystaniu naturalnych potencjałów i efektywnej współpracy z partnerami

Misja Gminy Końskie

MISJA MIASTA I GMINY KOŃSKIE

Aktywni mieszkańcy, współpraca i integracja działań we wszystkich aspektach życia dla trwałego i zrównoważonego rozwoju społecznego, gospodarczego i turystycznego Gminy Końskie

Plan strategiczny

Obszary priorytetowe	Cele strategiczne
Gospodarka i przedsiębiorczość	• Wzrost potencjału inwestycyjnego – otwarcie na firmy i inwestorów • Aktywizacja gospodarki lokalnej – specjalizacja, innowacyjność, klastry • Wzrost jakościowy rynku pracy skierowanego do ludzi młodych
Przestrzeń i środowisko	• Uporządkowanie urbanistyczne • Przyjazne przestrzenie publiczne • Skomunikowanie i transport • Rozwój prośrodowiskowej infrastruktury technicznej i rozwiązań komunalnych
Społeczeństwo i kształcenie	• Poprawa jakości usług i oferty dla mieszkańców • Dostępność i jakość infrastruktury mieszkaniowej • Edukacja i wieloaspektowy rozwój kapitału społecznego
Rozwój i zarządzanie	• Budowanie szerokiego partnerstwa regionalnego • Wykorzystanie potencjału turystycznego i kulturowego gminy dla zwiększenia jej atrakcyjności • Kształtowanie warunków w kierunku rozwoju smart-city • Wzrost poziomu partycypacji społecznej

Obszar Priorytetowy 1. Gospodarka i przedsiębiorczość

Gospodarka jest jednym z kluczowych kierunków rozwojowych gminy, ponieważ to ona kreuje jej markę – miejsca atrakcyjnego do życia i pracy, tj. korzystnego do osiedlania się, co jest szczególnie ważne dla młodych ludzi. Obszar priorytetowy Gospodarka i przedsiębiorczość stawia na tworzenie przyjaznego klimatu dla poprawy warunków prowadzenia działalności gospodarczej i rozwoju przedsiębiorczości. Gmina Końskie to gmina z tradycjami przemysłowymi i w przyszłości tradycje metalowo-odlewnicze oraz ceramiczne będą siłą specjalizacji produkcji w gminie.

Realizacja powyższego celu opierać się będzie na zasadzie różnorodności funkcjonalnej, tj. wspierania rozwoju kilku sektorów gospodarki: przemysłu metalowo-odlewniczego, ceramicznego, mleczarskiego, drzewnego, sektora MŚP, sektora wielofunkcyjnego rolnictwa oraz sektora usług turystycznych.

Samorząd ma do dyspozycji narzędzia, które mogą zdynamizować gospodarkę. Należą do nich, np. odpowiednie przygotowanie i wypromowanie terenów inwestycyjnych dla powstawania różnorodnych form działalności, monitowanie wykorzystania istniejących baz i zasobów, tworzenie odpowiednich zapisów prawa lokalnego i skrócenie obsługi administracyjnej inwestorów prowadzących czy rozpoczynających działalność gospodarczą. Gmina może także być inicjatorem współpracy pomiędzy podmiotami, instytucjami, a otoczeniem biznesu.

Aby rynek pracy w gminie stał się atrakcyjny dla ludzi młodych, miał wpływ na zahamowanie migracji i chęć pozostania i pracy wykształconej młodzieży na tym terenie, musi nastąpić jego wzrost jakościowy. Ważne jest z jednej strony: ukierunkowanie na dużych i średnich pracodawców mogących zagwarantować odpowiednie warunki pracy i wynagrodzenia dla dużej liczby mieszkańców, z drugiej: wspieranie w tworzeniu nowych przedsiębiorstw, w tym mikro i małych firm, które ożywiają środowisko gospodarcze gminy.

Cel strategiczny 1.1 Wzrost potencjału inwestycyjnego – otwarcie na firmy i inwestorów

Kierunki działań:

- Gmina jako miejsce do prowadzenia działalności gospodarczej – Stefa Przemysłowa Końskie – kompleksowo uzbrojone tereny inwestycyjne i potencjał istniejącego obszaru przemysłowego
- Staropolskie Centrum Obsługi Inwestora – wspólna oferta inwestycyjna Miejski Obszar Funkcjonalny Miasta Północy

Cel strategiczny 1.2 Aktywizacja gospodarki lokalnej – specjalizacja, innowacyjność, klastry

Kierunki działań:

- Kształtowanie silnych specjalizacji gospodarczych: przemysłu metalowo-odlewniczego, ceramicznego, mleczarskiego, drzewnego oraz usług turystycznych, m.in. w oparciu o badania i dostęp do innowacji
- Działania promocyjne budujące pozytywny wizerunek gminy przyjaznej potencjalnym inwestorom i istniejącym podmiotom gospodarczym
- Budowanie partnerstwa publiczno-prywatnego we wszystkich sektorach działalności gospodarczej
- Klastry - energetyczny i materiałowy
- Nowoczesne i ekologiczne rolnictwo

Cel strategiczny 1.3 Wzrost jakościowy rynku pracy skierowanego do ludzi młodych

Kierunki działań:

- Tworzenie pakietów wsparcia dla lokalnego biznesu: mikro, małych i średnich przedsiębiorców
- Wspieranie tworzenia nowych podmiotów gospodarczych
- Propagowanie rozwoju ekonomii społecznej
- Adaptacja do zmian na rynku pracy, wspieranie mieszkańców w zdobywaniu i dostosowaniu kwalifikacji zawodowych i tzw. miękkich kompetencji do sytuacji na rynku oraz zmieniających się postaw konsumpcyjnych, poprzez m.in. kształcenie ustawiczne i dostęp do innowacji

Obszar Priorytetowy 2. Przestrzeń i środowisko

Uatrakcyjnienie obszaru gminy to podniesienie jego konkurencyjności dla inwestycji gospodarczych i mieszkaniowych, dla poprawy warunków życia i ogólnego zadowolenia mieszkańców. Racjonalne gospodarowanie przestrzenią umożliwia zorganizowane i wielopłaszczyznowe zarządzanie terytorium oraz funkcjami poszczególnych obszarów. Nieuporządkowanie grozi chaosem urbanistycznym, uniemożliwieniem przeprowadzenia wielu inwestycji, a nawet zdegradowaniem obszarów wymagających ochrony.

W przestrzeni ważny jest człowiek, jego potrzeby i problemy, dlatego istotnym etapem jej ożywiania jest kompleksowa rewitalizacja. Działania takie mają przynieść efekty, nie tylko dla centrum miasta, ale też w poszczególnych sołectwach. Estetyzacja przestrzeni to zadanie zarówno gminy, jak i jej mieszkańców.

Poziom rozwoju komunikacji i infrastruktury jest jednym z podstawowych czynników wpływających na jakość życia. Dla mieszkańców gminy Końskie ważne jest skomunikowanie obszaru z resztą kraju, poprzez podniesienie standardu dróg ponadlokalnych, wprowadzenie

połączeń kolejowych, ale też przyjazność i bezpieczeństwo komunikacji wewnętrznej – zmodernizowane drogi i ich otoczenie, chodniki i oświetlenie, ścieżki rowerowe oraz sprawnie działająca komunikacja zbiorowa (zrównoważona mobilność).

Dla poprawy warunków środowiskowych konieczne są zarówno działania z zakresu kompleksowej ochrony i zachowania zasobów przyrodniczych i ich części składowych (takich jak: powietrze, woda, walory krajobrazowe, itp.), jak również generowanie impulsów do wykorzystania nowoczesnych źródeł pozyskania energii, jej racjonalnego wykorzystania, oszczędności zasobów, a także dbałości o tereny zielone, ochrony przed zagrożeniami związanymi ze skutkami zmian klimatycznych.

Niezbędne jest także kształtowanie proekologicznych postaw i świadomości wśród społeczności lokalnej.

Cel strategiczny 2.1 Uporządkowanie urbanistyczne

Kierunki działań:

- Przejrzysta gospodarka gruntami: opracowanie MPZP, prawne i infrastrukturalne przygotowanie gruntów pod budownictwo i działalność gospodarczą
- Uporządkowanie urbanistyczne gminy poprzez kierowanie się zasadami ładu przestrzennego, harmonizacji zabudowy oraz dostępności przestrzennej terenów i obiektów
- Rewitalizacja jako impuls rozwojowy
- Tworzenie centralnej przestrzeni miasta

Cel strategiczny 2.2 Przyjazne przestrzenie publiczne

Kierunki działań:

- Prowadzenie polityki przestrzennej gminy w sposób zapewniający realizację potrzeb mieszkańców, w tym: potrzeb mieszkaniowych, dostępności do usług, komunikacji oraz bezpieczeństwa
- Ochrona walorów urbanistycznych i architektonicznych centrum miasta, parku kulturowego, układu przestrzennego, wyeksponowanie zabytków i obiektów o walorach zabytkowych, estetyzacja, wprowadzenie tzw. „ładu reklamowego", zagospodarowanie zielenią
- Likwidacja barier przestrzennych i transportowych
- Dbałość o obszary cenne przyrodniczo
- Zwiększenie powierzchni terenów zielonych w gminie (np. skwery, parki "kieszonkowe", zieleńce/ ogrody edukacyjne, łąki kwietne, parki dla psów oraz sadzenie roślin miododajnych, itp.) oraz rozwój zielonej i niebieskiej infrastruktury, w tym m.in. retencjonowanie wody, zagospodarowanie wód opadowych, likwidacja przestrzeni nieprzepuszczalnych
- Uatrakcyjnienie centrów miejscowości na obszarach wiejskich

Cel strategiczny 2.3 Skomunikowanie i transport

Kierunki działań:

- Ponadlokalne powiązania komunikacyjne z krajowymi ośrodkami wzrostu: modernizacja linii kolejowej nr 25 na odcinku Ostrowiec Świętokrzyski – Końskie – Opoczno oraz dostosowanie drogi krajowej nr 42 do parametrów drogi ekspresowej
- Ulepszanie rozwiązań komunikacyjnych w gminie: budowa północnej obwodnicy miasta łączącej drogę wojewódzką nr 728 z drogą krajową nr 42 poprzez drogę wojewódzką nr 749 wraz z infrastrukturą towarzyszącą, drogi w centrum miasta, powiązania pomiędzy miejscowościami w gminie, ulepszenie rozwiązań organizacji ruchu
- Zrównoważona mobilność miejska - dalszy rozwój transportu zbiorowego wraz z infrastrukturą dla obsługi pasażerów, poprawa bezpieczeństwa i swobody w ruchu pieszym i rowerowym na terenie gminy, monitoring
- Utworzenie stacji ładowania pojazdów niskoemisyjnych

Cel strategiczny 2.4 Rozwój prośrodowiskowej infrastruktury technicznej i rozwiązań komunalnych

Kierunki działań:

- Kompleksowe rozwiązanie segregacji i zagospodarowania odpadów poprzez rozbudowę RZZO w Końskich, m.in.: budowę kwatery składowiskowej, nowoczesną zbiórkę, przewóz i usprawnienie segregacji odpadów
- Termomodernizacja obiektów i proekologiczna przebudowa systemów grzewczych w budownictwie publicznym i mieszkaniowym, zlikwidowanie wysokoemisyjnych źródeł ciepła, wdrożenie nowoczesnego systemu ciepłowniczego z wykorzystaniem lokalnych mikrosieci opartych o OZE i wprowadzenie zielonej energii elektrycznej i cieplnej
- Ochrona wód powierzchniowych i podziemnych poprzez rozbudowę, przebudowę i modernizację sieci gospodarki wodno-kanalizacyjnej, zabezpieczenie przed awariami, wytwarzanie energii cieplnej z paliw alternatywnych, tj. osadu ściekowego i RDF
- Wykorzystanie nisko emisyjnych (rozwój sieci gazowej na terenach wiejskich) i odnawialnych (w tym: energii słońca i geotermii) źródeł energii oraz EWE - technologia usprawnienia i magazynowania ciepła w budownictwie i w działalności gospodarczej
- Modernizacja oświetlenia ulicznego poprzez wymianę na nowoczesne źródła LED z inteligentnym sterowaniem

Obszar Priorytetowy 3. Społeczeństwo i kształcenie

Kapitał społeczny, o wysokich kompetencjach i kwalifikacjach, dostosowany do wyzwań zmieniającej się rzeczywistości, jest kluczowym elementem rozwoju. Wysoki poziom kapitału ludzkiego zwiększa szanse na zatrudnienie, zmniejsza ryzyko ubóstwa czy wykluczenia społecznego, wiąże się często w większą aktywnością obywatelską i innowacyjnością. Poprawie warunków dla jego rozwoju sprzyja: wzrost poziomu i dostępności usług publicznych, efektywność w rozwiązywaniu problemów społecznych, stworzenie dogodnych warunków do nauki i kształcenia, rozwój kompetencji cyfrowych oraz budowanie społeczeństwa obywatelskiego.

Dla samorządu gminy Końskie ważne jest, aby każdy mieszkaniec – niezależnie od wieku, potrzeb i kondycji finansowej - miał swobodny dostęp do usług instytucji publicznych i innych podmiotów i aby oferta tychże była atrakcyjna (chętnie wykorzystywana w pracy, nauce, czasie wolnym). Priorytetem jest zagwarantowanie wszystkim bezpiecznego i godnego życia. W tym aspekcie należy zwrócić uwagę na takie elementy jak: bezpieczeństwo publiczne, dostępność do ochrony zdrowia, a także zagwarantowanie podstawowych potrzeb społecznych (w tym: mieszkaniowych) i zapobieganie sytuacjom dysfunkcyjnym w rodzinach.

Możliwości kształcenia i edukacji w gminie mają być zagwarantowane poprzez dostępność oferty skierowanej do różnych grup wiekowych: od malucha do seniora, adekwatnie do potrzeb i możliwości oraz chęci samokształcenia i rozwijania talentów.

Cel strategiczny 3.1 Poprawa jakości usług i oferty dla mieszkańców

Kierunki działań:

- Dostosowanie do zmian demograficznych i rzeczywistych potrzeb sieci placówek opieki nad dziećmi, placówek oświatowych oraz aktywizacji i opieki nad seniorami
- Zapewnienie poczucia bezpieczeństwa publicznego
- Usprawnienie funkcjonowania podstawowej opieki zdrowotnej i społecznej m.in. poprzez: profilaktykę, wczesną diagnostykę, system opieki dla potrzebujących
- Kompleksowa pomoc społeczna dla osób zagrożonych wykluczeniem
- Rozbudowa ogólnodostępnej infrastruktury sportowej i rekreacyjnej; organizacja czasu wolnego dla dzieci i młodzieży promująca zdrowy styl życia oraz tworzenie miejsc spotkań
- Wzbogacenie lokalnej bazy i oferty kulturalnej m.in. poprzez inwestycje dotyczące Miejsko-Gminnego Domu Kultury i innych jednostek kultury na terenie gminy
- Przeciwdziałanie wykluczeniu cyfrowemu poprzez rozwój infrastruktury i nabywanie kompetencji
- Rozwój infrastruktury i działalności muzealnej

Cel strategiczny 3.2 Dostępność i jakość infrastruktury mieszkaniowej

Kierunki działań:

- Stymulowanie rozwoju mieszkalnictwa, dostępności i budowy budynków wielorodzinnych i jednorodzinnych
- Wsparcie budowy mieszkań komunalnych i lokali socjalnych oraz efektywne i elastyczne zarządzanie gminnym zasobem mieszkaniowym
- Poprawa standardu w mieszkaniowym zasobie gminy

Cel strategiczny 3.3 Edukacja i wieloaspektowy rozwój kapitału społecznego

Kierunki działań:

- Poprawa jakości wczesnego nauczania
- Intensyfikacja innowacyjności w edukacji np. poprzez nowoczesne podejście do organizacji pracy placówek oświatowych, wymianę wiedzy, doświadczeń, nowatorstwo pedagogiczne, wzmocnienie roli wychowania fizycznego, organizacja atrakcyjnych zajęć pozalekcyjnych, rozszerzenie profilaktyki zdrowotnej
- Integracja środowiska twórców artystycznych, oświaty i pracowników kultury, a także stowarzyszeń, liderów i innych dla uatrakcyjnienia oferty kulturalnej oraz promocji lokalnej twórczości, wsparcia i promocji niematerialnego dziedzictwa kulturowego gminy, m.in. poprzez: ofertę imprez kulturalnych, badanie i dokumentowanie dziedzictwa kulturowego gminy, tworzenie i rozwijanie miejsc prezentujących lokalną tożsamość kulturową, wydawnictwa
- Wyrównanie szans mieszkańców gminy w dostępie do edukacji, rynku pracy, rekreacji i kultury poprzez działania włączeniowe, pomocowe, programy skierowane do konkretnych grup
- Wspieranie talentów i pasji poprzez dostawanie obiektów infrastruktury kulturalnej i jej oferty do potrzeb mieszkańców i umożliwienia indywidualnego rozwoju

Obszar Priorytetowy 4. Rozwój i zarządzanie

Realizacja aspiracji rozwojowych gminy Końskie i wzrost zadowolenia jej mieszkańców wymagają kompetentnego zarządzania z poziomu samorządu, ale też współodpowiedzialności mieszkańców. Rozwój to skuteczne zarządzanie i dialog społeczny.

Pożądanym elementem wcielenia w życie zamierzeń strategicznych gminy Końskie jest nawiązanie jak najszerszej współpracy w regionie i poza nim dla realizacji wspólnych planów, pomocy merytorycznej, wymiany doświadczeń i dobrych praktyk na poziomie samorządów, instytucji, biznesu itp.

Jednym z najważniejszych, kluczowych, elementów rozwojowych gminy Końskie jest wykorzystanie potencjału turystycznego, w oparciu o posiadane zasoby przyrodnicze oraz zbiorniki wodne, w tym: Sielpię – jedną z najbardziej atrakcyjnych destynacji turystyki letniej

w regionie. Teren gminy ma do zaoferowania znacznie więcej, dlatego aktywność we wzbogacaniu oferty i jej promocji będzie, w kolejnych latach, jednym z priorytetów.

Dla gminy Końskie najważniejsi są jej obecni i przyszli mieszańcy. Wdrażanie inteligentnego, długofalowego i czytelnego systemu zarzadzania infrastrukturą i usługami oraz komunikacją społeczną w mieście i gminie będzie najlepszym dowodem współpracy samorządu ze społeczeństwem gminy.

Cel strategiczny 4.1 Budowanie szerokiego partnerstwa regionalnego

Kierunki działań:

- Wykorzystanie potencjału Miejskiego Obszaru Funkcjonalnego Miasta Północy
- Budowanie partnerstwa ponadlokalnego w oparciu o Starostwo Powiatowe, gminy ościenne oraz Staropolski Związek Gmin i Miast, w zakresie m.in.: racjonalizacji gospodarki odpadami, poprawy bezpieczeństwa drogowego, stworzenia komunikacji regionalnej, rozwoju OZE, tworzenia i modernizacji szlaków turystycznych

Cel strategiczny 4.2 Wykorzystanie potencjału turystycznego i kulturowego gminy dla zwiększenia jej atrakcyjności

Kierunki działań:

- Sielpia motorem napędowym turystyki w gminie Końskie
- Kompleksowe działania związane z wykorzystaniem potencjału małej retencji – zwiększenie pojemności zbiorników, organizacja spływów kajakowych, infrastruktura wokół zbiorników, połączenie szlakami pieszymi i rowerowymi
- Tworzenie i modernizacja istniejących szlaków pieszych i rowerowych i innych wraz z niezbędną infrastrukturą łączących Miejski Obszar Funkcjonalny Miasta Północy oraz gminy Staropolskiego Związku Gmin i Miast
- Renowacja obiektów zabytkowych (w tym zabytków techniki) i włącznie ich w obieg społeczno-gospodarczy (przywrócenie lub zmiana funkcji, adaptacja, wartość dodana)
- Promocja walorów turystycznych gminy
- Wykorzystanie potencjału złóż wód mineralnych

Cel strategiczny 4.3 Kształtowanie warunków w kierunku rozwoju smart-city

Kierunki działań:

- Stworzenie i wdrożenie zintegrowanego systemu zarządzania gospodarką komunalną (sieciami: wodociągowymi, kanalizacyjnymi, ciepłowniczymi, oświetleniem ulicznym), a także gospodarką odpadami i transportem zorganizowanym
- Stworzenie jednolitego systemu utrzymania infrastruktury gminnej, w tym: parków, terenów zielonych, placów zabaw, centrów miejscowości, itp.
- Centralizacja parku samochodowego poszczególnych jednostek gminnych w celu optymalnego wykorzystania dostępnych zasobów

- Dostęp do szybkiego internetu, zwłaszcza na terenach wiejskich
- Wprowadzenie systemu informacji dla mieszkańców obejmującego wszystkie aspekty życia z wykorzystaniem technologii ITC
- Wprowadzenie innowacyjnych rozwiązań w usługach publicznych wraz ze wzrostem kompetencji lokalnej administracji
- Stworzenie systemu koordynacji służb odpowiedzialnych za bezpieczeństwo: klęski żywiołowe, powodzie, epidemie, itp.

Cel strategiczny 4.4 Wzrost poziomu aktywizacji i partycypacji społecznej

Kierunki działań:

- Utworzenie Centrum Integracji Społecznej dla młodzieży, seniorów i podmiotów sektora NGO działających dla społeczności gminy
- Stworzenie platformy współudziału mieszkańców gminy (wszystkich grup wiekowych, wszystkich środowisk) w podejmowaniu decyzji dotyczących lokalnych przedsięwzięć oraz polityki rozwojowej
- Inicjowanie partnerstw międzysektorowych (podmioty publiczne, przedsiębiorcy, trzeci sektor, rady dzielnic i sołectw, placówki oświatowe, organizacje skupiające młodzież, samorząd gminny, itp.) dla podniesienia standardu życia w gminie
- Inicjowanie przedsięwzięć międzypokoleniowych aktywizujących mieszkańców - od dzieci po seniorów
- Patronowanie rozwojowi wolontariatu, inicjatyw pomocowych, tworzenia grup nieformalnych dla wspierania m.in. działań społecznych
- Wspieranie inicjatyw obywatelskich

Priorytetowe przedsięwzięcia strategiczne

Obszar Priorytetowy 1. Gospodarka i przedsiębiorczość

Gospodarka i przedsiębiorczość są jednym z głównych filarów rozwoju Gminy Końskie, jednocześnie stanowią krytyczny warunek progresu społecznego. W ramach tego obszaru planowane jest stworzenie narzędzi dla rozwoju przedsiębiorczości i konkurencyjności przedsiębiorstw oraz mikro i małych podmiotów gospodarczych, także poprzez stworzenie możliwości korzystnego ich lokowania.

Przedsięwzięcia strategiczne to:

- Sielpia motorem napędowym turystyki w gminie Końskie
- Staropolskie Centrum Obsługi Inwestora – wspólna oferta inwestycyjna Miejskiego Obszaru Funkcjonalnego Miasta Północy.

Charakterystyka przedsięwzięć strategicznych dla Obszaru Priorytetowego 1. Gospodarka i przedsiębiorczość

Sielpia motorem napędowym turystyki w gminie Końskie - przedsięwzięcie strategiczne dla Obszaru Priorytetowego 1. Gospodarka i przedsiębiorczość oraz Obszaru Priorytetowego 4. Rozwój i Zarządzanie.

Na bazie realizowanego zadania dotyczącego przeprowadzenia rekultywacji i remediacji oraz zagospodarowania terenu wokół zbiornika wodnego w Sielpi (etap I) zrealizowany zostanie II etap przedmiotowego projektu, zakładający m.in.: przebudowę mola, odmulanie dalszej części zbiornika (w części obszaru Natura 2000), przekierowanie nurtu wody bliżej kąpieliska, budowie pomostu – pozwalającego obejść zbiornik, uzbrojenie w sieci terenu pola namiotowego z dostosowaniem do obsługi kamperów, budową wieży widokowej oraz upustu dennego pod drogą wojewódzką. Następnie podjęte zostaną kroki, aby uatrakcyjnić obszar Sielpi (wyznaczony terytorialnie) dla rozwoju turystyki i usług turystycznych. Powstanie koncepcja zagospodarowania obszaru wokół zbiornika, uwzgledniająca uwarunkowania przyrodnicze i środowiskowe oraz walory, posiadane zasoby i obecny stan zagospodarowania, w celu optymalnej lokalizacji przedsięwzięć (w tym: przedsięwzięć z zakresu infrastruktury rekreacyjnej, sportowej, szkoleniowej na potrzeby obozów sportowych, itp.), organizacji ruchu i lokalizacji miejsc parkingowych, nadania spójnego charakteru przestrzeniom publicznym, itp.

Przewiduje się również działania, w celu utworzenia na tym terenie strefy uzdrowiskowej, wykorzystując specyfikę klimatyczną oraz analizując możliwości wykorzystania w balneologii dostępu do złóż wód termalnych, także we współpracy z gminami ościennymi.

Przedsięwzięcie powiązane zostanie z działaniami MOF Miasta Północy, promującymi aktywną turystykę w obszarze rzeki Czarnej Koneckiej, tj. stworzenie sieci szlaków pieszych i rowerowych oraz kajakowych w oparciu o zabytki techniki – modernizację Muzeum Zagłębia Staropolskiego - i zbiorniki wodne, w tym szlak turystyki postindustrialnej „Żelazne Doliny”(opis w Obszarze Priorytetowym 4. Rozwój i zarządzanie).

Przedsięwzięcie realizowane będzie przez Gminę Końskie indywidualnie i we współpracy z partnerami (MOF Miasta Północy, SZGIM, gminy sąsiadujące) oraz przez inwestorów i przedsiębiorców prywatnych, a także przez partnerstwo publiczno-prywatne.

Staropolskie Centrum Obsługi Inwestora – wspólna oferta inwestycyjna MOF Miasta Północy - dzięki integracji działań w ramach MOF Miasta Północy, mających wspólne tradycje przemysłowe, utworzone zostanie Staropolskie Centrum Obsługi Inwestora z systemem wsparcia eksportu w postaci punktów obsługi inwestora oferującego przedsiębiorstwom niezbędną wiedzę o: możliwościach finansowania, przygotowania strategii eksportowych, kursów i szkoleń dla kadry pracowniczej, udziału w targach, itp. Działania SCOI skupią się na wspólnych dla wszystkich Miast Północy elementach, takich jak: komunikowaniu się z biznesem, utworzeniu przestrzeni coworkingowej i startupowej, udostępnianiu infrastruktury dla biznesu, organizacji szkoleń i prowadzeniu stałego doradztwa biznesowego, obsługi krajowych i zagranicznych inwestorów (m.in. pod względem ekonomiczno-prawnych warunków inwestowania w regionie, wyboru lokalizacji), wykorzystania nowoczesnych technologii w produkcji, obsłudze eksportera, promocji gospodarczej (kreowanie marki gospodarczej) współpracy z instytucjami otoczenia biznesu, w tym z SSE Starachowice.

Projekt ma na celu pozyskanie nowych, strategicznych inwestorów oraz wzmocnienie potencjału rozwojowego lokalnych firm.

Przedsięwzięcie będzie realizowane przez Gminę Końskie wraz z parterami w ramach MOF Miasta Północy.

Obszar Priorytetowy 2. Przestrzeń i środowisko

Obszar priorytetowy zawiera najwięcej zadań inwestycyjnych zarówno tych o charakterze strategicznym, dużych, ponadlokalnych, ale także mniejszych, ważnych dla rozwoju gminy oraz tych całkiem małych, mających znaczenie dla określonej grupy mieszkańców. Z uwagi na szerokie perspektywy obszaru ujęto tu zagadnienia dotyczące przestrzeni publicznych, komunikacji, infrastruktury technicznej chroniącej środowisko oraz wpływającej na poprawę standardu życia.

Przedsięwzięcia strategiczne dla obszaru to:

- „Kolejowa 25”
- Droga krajowa 42
- Rewitalizacja przestrzeni miejskiej
- Obwodnica Północna miasta Końskie
- Kompleksowe rozwiązanie zagospodarowania odpadów poprzez rozbudowę RZZO w Końskich
- Czysta energia

Charakterystyka przedsięwzięć strategicznych dla Obszaru Priorytetowego 2. Przestrzeń i środowisko

Przedsięwzięcia ponadlokalne

„Kolejowa 25” - realizacja rządowego projektu modernizacji linii kolejowej nr 25 na odcinku Ostrowiec Świętokrzyski – Końskie – Opoczno, z rozwojem linii dla przewozów pasażerskich (tj. z dostosowaniem infrastruktury dworcowej dla podróżnych, miejsc parkingowych, itp.) i przewozu towarów. Elementem zadania jest też właściwe, bezpieczne dla użytkowników dróg, nawiązanie linii do infrastruktury drogowej.

Celem jest poprawa dostępności komunikacyjnej dla mieszkańców Gminy Końskie oraz działających tu podmiotów gospodarczych. Połączenie umożliwi kontakt z większymi miastami regionu oraz z centrami przesiadkowymi – głównie Skarżyskiem-Kamienną i Opocznem – na linie dalekobieżne.

Przedsięwzięcie ważne dla całego regionu województwa świętokrzyskiego, w tym dla rozwoju Miejskiego Obszaru Funkcjonalnego Miasta Północy.

Inwestorem i beneficjentem środków zewnętrznych dla zadania będzie: Urząd Marszałkowski Województwa Świętokrzyskiego oraz PKP Polskie Linie Kolejowe S.A.

Droga krajowa 42 – modernizacja drogi krajowej pod kątem dostosowania do standardów drogi ekspresowej z niezbędną infrastrukturą. Głównym założeniem jest udrożnienie przejazdu na odcinkach przebiegających przez centra miejscowości i nawiązanie do sieci dróg wojewódzkich i powiatowych.

Przedsięwzięcie ułatwiłoby kontakt pomiędzy miastami z północnego skraju województwa świętokrzyskiego (projekt kluczowy - zawarty w porozumieniu MOF Miasta Północy).

Inwestorem i beneficjentem środków zewnętrznych dla zadania będzie Generalna Dyrekcja Dróg Krajowych i Autostrad.

Przedsięwzięcia lokalne

Rewitalizacja przestrzeni miejskiej – na bazie przeprowadzonego etapu rewitalizacji przestrzeni w centrum miasta, obejmującego działania infrastrukturalne na rynku, w Parku Miejskim im. Małachowskich oraz w obiektach użyteczności publicznej dla nadania im nowych funkcji, realizowany będzie konsekwentny etap prac rewitalizacyjnych obejmujących kolejne rejony miasta, tak aby stworzyć kompletną, przyjazną dla mieszkańców przestrzeń. Inwestycje dotyczyć będą m.in.: renowacji pozostałej części Parku Miejskiego wraz z pawilonami w zespole pałacowym i przeznaczeniu ich dla pełnienia nowych funkcji (w tym na potrzeby Muzeum Konstytucji 3 Maja), stworzenia ogólnodostępnych, atrakcyjnych terenów zielonych na błoniach koneckich.

Działania mają ożywić miasto, zwiększyć jego atrakcyjność dla wszystkich grup mieszkańców, turystów odwiedzających gminę i wspomóc podmioty gospodarcze, zwłaszcza w dziedzinie handlu i usług.

Przedsięwzięcie realizowane będzie przez Gminę Końskie, która będzie inwestorem i beneficjentem środków zewnętrznych dla zadania.

Obwodnica Północna miasta Końskie - budowa północnej obwodnicy Końskich, częściowo w nowym śladzie, łączącej drogę wojewódzką nr 728 z drogą krajową nr 42 poprzez drogę wojewódzką nr 749, o łącznej długości 6,618 km. W ramach inwestycji zrealizowane zostaną m.in.: skrzyżowania z drogami wojewódzkimi i krajową, drogi dojazdowe, zjazdy publiczne, odwodnienie, obiekty inżynierskie, oznakowanie pionowe i poziome oraz elementy bezpieczeństwa ruchu drogowego, ścieżka rowerowa, oświetlenie, zatoka autobusowa i obwód utrzymania drogowego.

Północna obwodnica Końskich usprawni komunikację, gwarantując płynność ruchu, skrócenie czasu przejazdu, oraz – poprzez wyprowadzenie ruchu tranzytowego z centrum miasta – zwiększenie bezpieczeństwa komunikacyjnego dla kierujących i pieszych, a także ograniczenie emisji spalin i hałasu w stosunku do obecnie eksploatowanych dróg. Obwodnica będzie odcinkiem strategicznym, ponieważ ułatwi dostęp do strefy przemysłowej i terenów inwestycyjnych w północnej części Końskich.

Inwestycja realizowana będzie przez Świętokrzyski Zarząd Dróg Wojewódzkich w Kielcach.

Kompleksowe rozwiązanie zagospodarowania odpadów poprzez rozbudowę RZZO w Końskich – budowa nowej kwatery składowiskowej, o zakładanej powierzchni około 1,5 ha i szacowanej pojemność 150 tys. m^3. Kwatera będzie wyposażona w odpowiednie instalacje drenujące, do odcieków, odgazowujące, uszczelniające, dla zapobiegania negatywnego wpływu na środowisko gruntowe. W ramach zadania powstanie droga dojazdowa do kwatery, rampa wyładunkowa i nowoczesny system monitoringu. Planuje się usprawnienie procesu segregacji odpadów. Podejmowane będą również działania mające na celu optymalizację transportu odpadów, w tym dotyczące zakupu nowego sprzętu.

Aktualnie działający RZZO obejmuje zasięgiem wszystkie gminy z terenu dwóch powiatów: koneckiego i skarżyskiego. Inwestycja pozwoli na zagospodarowanie wciąż rosnącej ilości odpadów komunalnych na około 10-15 lat dla około 100 tys. mieszkańców. W wyniku modernizacji i unowocześnienia bazy RZZO – jedynego zakładu w rejonie – pojawią się nowe możliwości współpracy z innymi z zainteresowanymi gminami.

Przedsięwzięcie realizowane będzie przez Gminę Końskie wraz z Przedsiębiorstwem Gospodarki Komunalnej Sp. z.o.o. w Końskich – inwestorzy i beneficjenci środków zewnętrznych.

Czysta energia – projekt obejmuje szerokie działania proekologiczne związane ze zwiększeniem udziału energii odnawialnej w produkcji energii w gminie poprzez: montaż instalacji OZE (fotowoltaika, pompy ciepła) na budynkach użyteczności publicznej oraz budynkach mieszkalnych (w tym wspólnot mieszkaniowych), budowę farmy fotowoltaicznej o mocy 7 MW i linii kablowej 15 kW jako sieci dystrybucyjnej PEC w Końskich Sp. z o.o. łączącej źródło wytwarzania ze stacją 110/6/15 kV oraz budowę farm fotowoltaicznych przez inwestorów prywatnych. Inwestycje w ciepłowni miejskiej mają zmierzać do zwiększenia udziału energii odnawialnej pochodzącej zarówno ze źródeł bezemisyjnych (np. instalacje fotowoltaiczne, solarne, energia elektryczna zielona

oraz pochodzącej z biomasy i paliw alternatywnych), budowy zdolności magazynowania energii cieplnej, co zapewni niezawodność dostaw ciepła, stworzy możliwości do pozyskania nowych odbiorców ciepła oraz – poprzez wysoki stopień automatyzacji procesów i ich monitoring – zapewni efektywne zarządzanie energią.

Racjonalne gospodarowanie zasobami naturalnymi przyczyni się do ograniczenia emisji i obciążeń dla środowiska naturalnego, głównie powietrza, oraz pozwoli na uzyskanie znacznych oszczędności finansowych.

Działania przewidują partnerstwo Gminy Końskie w ramach: Koneckiego Klastra Energetycznego, Miejskiego Obszaru Funkcjonalnego Miasta Północy, Staropolskiego Związku Gmin i Miast.

Obszar Priorytetowy 3. Społeczeństwo i kształcenie

W obszarze priorytetowym mieszczą się działania związane z edukacją, rozwojem społecznym, dostępem do usług i ofert dla mieszkańców. Najistotniejsza jest potrzeba rozwoju infrastruktury, zwłaszcza na potrzeby kulturalne, celem zapewnienia mieszkańcom gminy dostępności do kina, teatru, profesjonalnej galerii oraz do dodatkowych zajęć umożliwiających realizację zainteresowań, hobby, talentów dla wszystkich grup wiekowych mieszkańców. Dlatego przedsięwzięciem strategicznym w obszarze priorytetowym 3 jest:

- Poprawa zarządzania dziedzictwem kulturowym w Gminie Końskie poprzez utworzenie Centrum Kultury

Charakterystyka przedsięwzięć strategicznych dla Obszaru Priorytetowego 3. Społeczeństwo i kształcenie

Poprawa zarządzania dziedzictwem kulturowym w Gminie Końskie poprzez utworzenie Centrum Kultury - projekt jest odpowiedzią na rosnącą potrzebę poprawy kulturalnej kondycji oferty w gminie. Zadanie polega na rozbudowie nowej siedziby Centrum Kultury wraz z zagospodarowaniem terenu. Przedsięwzięcie jest kontynuacją podjętych działań dotyczących przekształcenia budynku szkoły na cele kulturalne. Zostanie wybudowany nowoczesny budynek mieszczący salę widowiskową - wielofunkcyjną, galerię sztuki do organizacji wystaw, zaplecze techniczne, garderoby, hol reprezentacyjny z częścią gastronomiczną, piętro z pracowniami twórczymi. Przy budynku zlokalizowana będzie scena zewnętrzna z widownią. Obiekt będzie dostępny dla osób z niepełnosprawnością ruchową. Teren zastanie zagospodarowany na strefę rekreacyjną, łączącą się z istniejąca częścią parkową, oraz wyposażony w konieczną infrastrukturę do obsługi, tj. parkingi i drogi dojazdowe.

Inwestycja zniweluje ewidentne braki lokalowe gminy do realizacji działań kulturalnych i przyczyni się do rozwoju życia artystycznego i kultywowania tradycji. Realizacja projektu w dużym stopniu wpłynie na integrację środowiska, poszerzenie oferty do zagospodarowania czasu wolnego dla wszystkich grup wiekowych mieszkańców gminy, zapewni także możliwość uczestniczenia w wydarzeniach z tzw. kultury wysokiej.

Przedsięwzięcie realizowane będzie przez Gminę Końskie, która będzie inwestorem i beneficjentem środków zewnętrznych dla zadania.

Obszar Priorytetowy 4. Rozwój i zarządzanie

Rozwój gminy jest uwarunkowany zarówno działaniami inwestycyjnymi, jak i sferach dotyczących usprawnień, czyli np. właściwego zarządzania. Niebagatelną rolę w rozwoju odgrywają kontakty oraz współpraca z parterami zewnętrznymi (powiatem, województwem, związkami międzygminnymi, itp.), ale także zintegrowane i zaangażowane społeczeństwo.

W obszarze wyznaczono przedsięwzięcia strategiczne:

- Wzmocnienie potencjału turystycznego gminy w oparciu o zasoby środowiska i kultury
- Jednolity systemu utrzymania infrastruktury gminnej
- Partycypacja społeczna oparta na zaangażowaniu ludzi młodych

Charakterystyka przedsięwzięć strategicznych dla Obszaru Priorytetowego 4. Rozwój i zarządzanie
Wzmocnienie potencjału turystycznego gminy w oparciu o zasoby środowiska i kultury – polega na podjęciu kompleksowych działań – m.in. w partnerstwie Miejskiego Obszaru Funkcjonalnego Miasta Północy – zmierzających do wykorzystania istniejących zbiorników i cieków wodnych na cele rekreacyjne tworząc ofertę w oparciu o rzeki Kamienną i Czarną Konecką oraz zlokalizowane w ich pobliżu zabytki techniki Staropolskiego Okręgu Przemysłowego – utworzenie szlaku turystyki postindustrialnej „Żelazne Doliny". Na terenie gminy działania będą dotyczyć: rekultywacji i zagospodarowania terenów wokół zbiorników wodnych, stworzenia infrastruktury dla spływów kajakowych na Czarnej Koneckiej oraz wytyczenia i budowy/przebudowy tras rowerowych (w tym: Euro Velo 11) i pieszych wraz z niezbędną infrastrukturą (oznakowanie, trasy, kładki, punkty odpoczynku, tablice informacyjne, punkty napraw, stacje ładowania, Hot Spoty) a także wypożyczalniami rowerów. Ponadto zmodernizowane zostanie Muzeum Zagłębia Staropolskiego w Sielpi (odnowa obiektu, renowacja zbiorów, wykonanie ekspozycji i zagospodarowanie terenu). Założeniem jest powstanie i wykreowanie jednolitego produktu turystycznego dla obszaru północy województwa świętokrzyskiego oraz zwiększenie atrakcyjności miejscowości wypoczynkowej Sielpia, jak pozostałych terenów w gminie. Działanie wspomoże także jej szerszy rozwój gospodarczy oraz doprowadzi do stworzenia marki turystycznej. Przedsięwzięcie realizowane będzie przez Gminę Końskie indywidualnie i we współpracy z partnerami (w tym: MOF Miasta Północy, SZGIM, gminami sąsiadującymi) oraz przez inwestorów i przedsiębiorców prywatnych, a także przez partnerstwo publiczno-prywatne. Przedsięwzięcie powiązane z działaniem Sielpia motorem napędowym turystyki w gminie Końskie (opis w Obszarze Priorytetowym 1. Gospodarka i rozwój).
Jednolity systemu utrzymania infrastruktury gminnej – działanie zakłada stworzenie systemu utrzymania infrastruktury należącej do Gminy Końskie, m.in. ze względu na konieczność optymalizacji kosztów utrzymania. W swoich działaniach Gmina tworzy obiekty i przestrzenie, które muszą być i dobrze zarządzane i utrzymane, aby efekty realizacji działań inwestycyjnych nie okazały się krótkoterminowe. Ważnym jest należyte zabezpieczenie zwłaszcza terenów zielonych, obiektów małej architektury, przestrzeni w centrach miejscowości oraz infrastruktury społecznej, a także innych obszarów i obiektów w różnych miejscach gminy. Celem jest utrzymanie powstałej infrastruktury w dobrym stanie technicznym, ujednolicenie zarzadzania oraz poprawa porządku i estetyki w gminie. Przedsięwzięcie realizowane będzie przez Gminę Końskie.

Partycypacja społeczna oparta na zaangażowaniu ludzi młodych – przedsięwzięcie dotyczy zintensyfikowanie działań dla stworzenia systemu komunikacji z mieszkańcami. Zakłada się utworzenie Centrum Integracji Społecznej oraz oparcie w nowoczesnych technologiach, ale także stworzenie narzędzi zachęcających, zwłaszcza ludzi młodych, do zaangażowania się i podejmowania dialogu z samorządem gminy dla realizacji działań rozwojowych

W ramach przedsięwzięcia wspierane będą inicjatywy obywatelskie, inicjatywy grup nieformalnych i formalnych (organizacji, stowarzyszeń, fundacji i wolontariatu), które włączają wszystkie lub wybrane grupy wiekowe w działania.

Celem jest wzmocnienie i docenienie udziału mieszkańców w każdym aspekcie życia Gminy Końskie.

Przedsięwzięcie realizowane będzie przez Gminę Końskie.

6. Terytorialny wymiar Strategii

Kierunki interwencji dla polityki przestrzennej w Gminie Końskie

Struktura funkcjonalno-przestrzenna Gminy Końskie uwarunkowana jest historycznie zastaną organizacją przestrzeni (siecią osadniczą i komunikacyjną), ukształtowaniem powierzchni, występujących zasobów naturalnych i przyrodniczych itp. Model struktury funkcjonalno-przestrzennej nakłada na uwarunkowania zastane zdiagnozowane w Strategii problemy i potrzeby oraz potencjały rozwojowe dla realizacji jej celów. Model ten ma budować kompleksowy i wielowątkowy pomysł na rozwój gminy.

Model struktury zastanej funkcjonalno-przestrzennej Gminy Końskie (opracowanie własne)

Tereny:

mieszkaniowe	leśne	komunikacyjne	rolne	wodne	centrum	OCHK ochrony przyrody	Natura2000 przemysłowe

Powiązanie funkcjonalne Gminy Końskie pod względem koncentracji ludności (opracowanie własne)

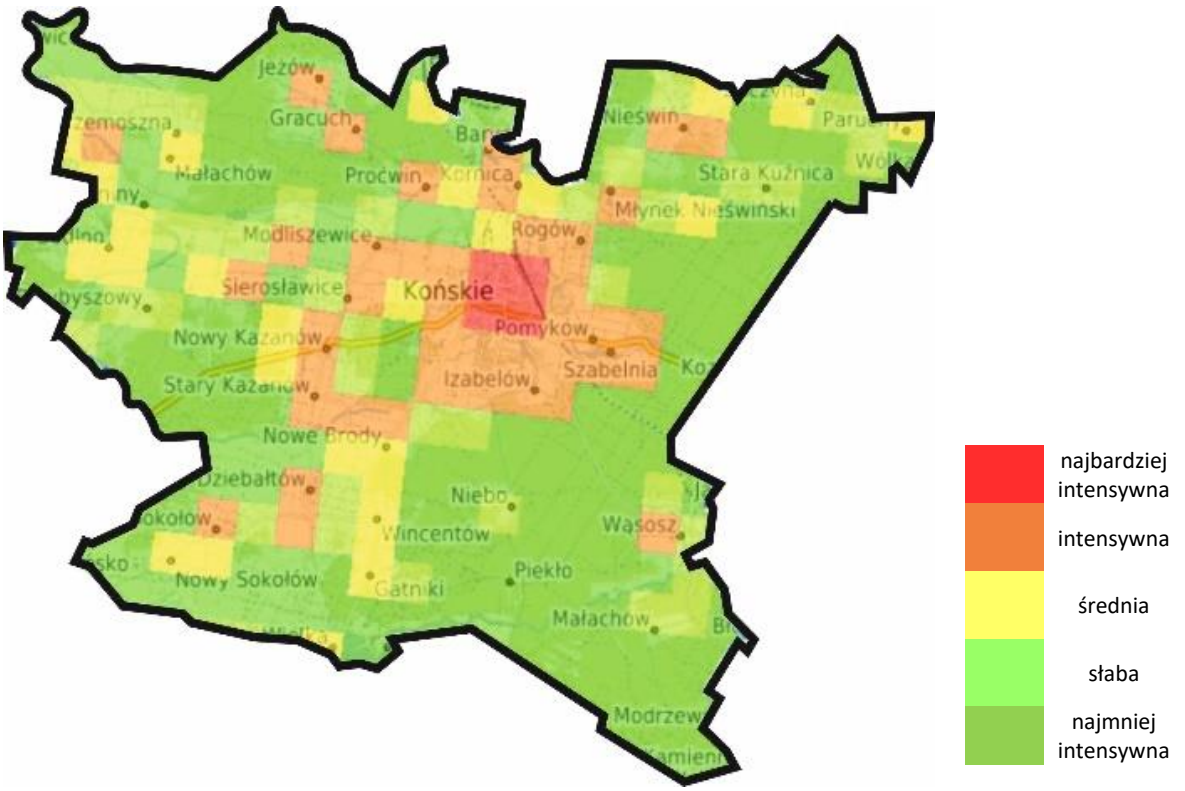

Powiazanie funkcjonalne Gminy Końskie pod względem powiazań zewnętrznych i wewnętrznych (opracowanie własne)

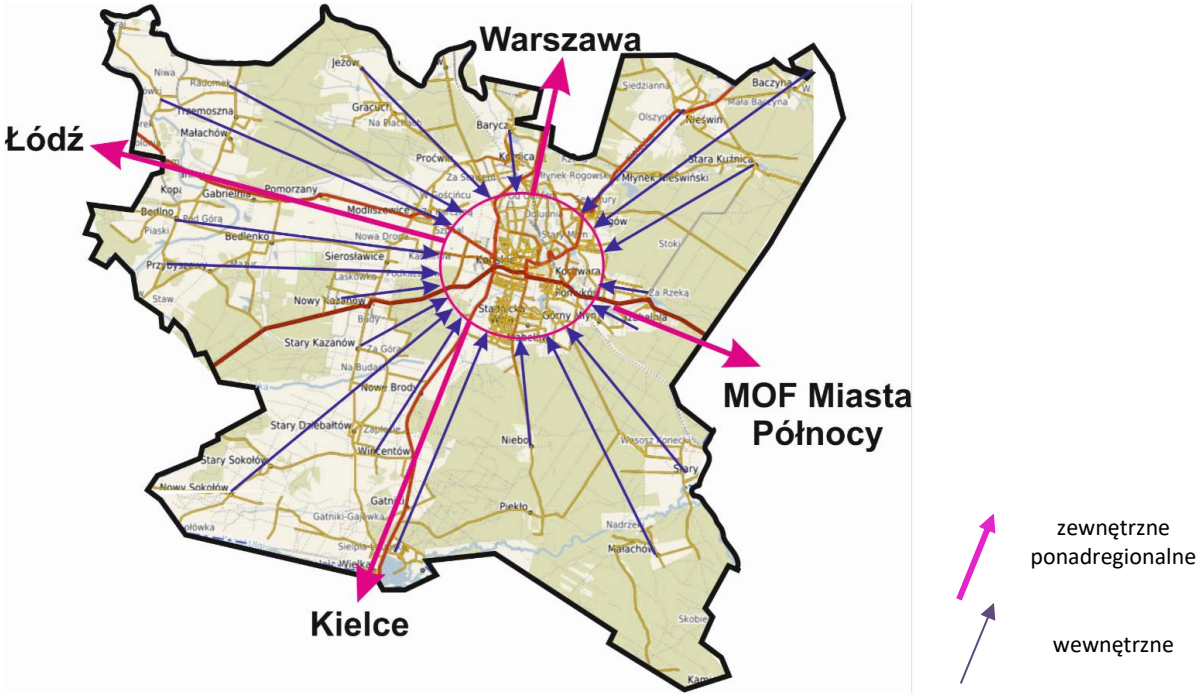

Kierunki interwencji w strukturze funkcjonalno-przestrzennej Gminy Końskie:

Założenie	Opis
Przyszłościowy rozwój funkcjonalno-przestrzenny	Kierunki zmian w strukturze przestrzennej gminy Końskie będą oparte na zapisach: Studium uwarunkowań i kierunków zagospodarowania przestrzennego oraz ich aktualizacji, miejscowych planów zagospodarowania, dokumentów wyższego rzędu, będą spójne z kierunkami rozwoju województwa świętokrzyskiego, w tym: w zakresie wyznaczonych obszarów strategicznej interwencji. Główną zasadą w zagospodarowaniu funkcjonalno-przestrzennym będzie uwzględnienie potrzeb ochrony przyrody i walorów środowiska kulturowego oraz potrzeb mieszkańców mający na celu uzyskanie ładu przestrzennego.
Ośrodek dominujący	Miasto Końskie – główny ośrodek administracyjny, usługowy, handlowy, edukacyjny, gospodarczy, itp. dla mieszkańców gminy Końskie oraz gmin powiatu koneckiego.
Układ komunikacyjny	Podstawa rozwoju przestrzennego gminy – powiązanie wszystkich jednostek osadniczych w oparciu o szkielet dróg: krajowej, wojewódzkich, powiatowych i gminnych oraz wewnętrznych wraz z uzupełnieniem sieci komunikacyjnej o nowe odcinki na terenach przeznaczonych pod zabudowę i odcinki ułatwiające komunikację, a także przywrócenia linii kolejowej.
Zabudowa	Rozwój zabudowy głównie w granicach obszarów o wykształconej strukturze przestrzennej, w granicach jednostek osadniczych oraz na obszarach przeznaczonych pod zabudowę w planach miejscowych. Większa intensywność, uzupełnienie i uporządkowanie zabudowy na terenie miasta oraz w jego bezpośrednim sąsiedztwie (sołectwa przyległe). Zabudowa wsi o zwiększonej koncentracji (uzupełnienia). Ograniczenie zabudowy na terenach leśnych i cennych przyrodniczo. Uwzględnienie rozwoju infrastruktury technicznej przyjaznej środowisku i niskoemisyjnych systemów grzewczych (np. OZE). Wyeliminowanie lub unikanie wzrostu zagospodarowania na terenach szczególne zagrożone powodzią.
Działalność gospodarcza	Rozwój działalności gospodarczej głównie na terenach obecnie zlokalizowanych już obiektów i terenów inwestycyjnych (Końskie - część północna, sołectwo Kornica, Rogów). Dopuszczenie mniejszych skupisk nieuciążliwej działalności gospodarczej w rejonach obecnie funkcjonującej działalności oraz na terenie całej gminy. Preferencje dla przemysłu o dużym zaawansowaniu technologicznym z uwzględnieniem zasad ochrony środowiska i gospodarki niskoemisyjnej oraz poszanowaniem ładu przestrzennego i izolacji od zabudowy mieszkaniowej.
Działalność rolnicza	Tereny koncentracji – zachodnia część gminy o lepszych warunkach glebowych i obecnej intensyfikacji działalności rolniczej. Rozwój rolnictwa na większym areale, specjalistycznego i ekologicznego. Zachowanie gleb wartościowych pod uprawy.
Rozwój turystyki	Główny teren koncentracji – rejon zbiornika w Sielpi i sąsiednich sołectw, a także rejon wschodni gminy. Rozwój funkcji i infrastruktury turystycznej i rekreacyjnej na południowym i wschodnim obszarze gminy, gdzie występują korzystne warunki przyrodnicze, w tym duże powierzchnie lasów, cieki i zbiorniki wodne. Wykorzystanie dziedzictwa poprzemysłowego oraz obiektów i urządzeń zabytkowych dla budowania marki regionu.

Model struktury funkcjonalno-przestrzennej Gminy Końskie

Model struktury funkcjonalno-przestrzennej dla zobrazowania odniesienia obszarów priorytetowych, celów strategicznych i kierunków działań do przestrzeni gminy.

Model struktury funkcjonalno-przestrzennej Gminy Końskie – zmiany w przestrzeni (opracowanie własne)

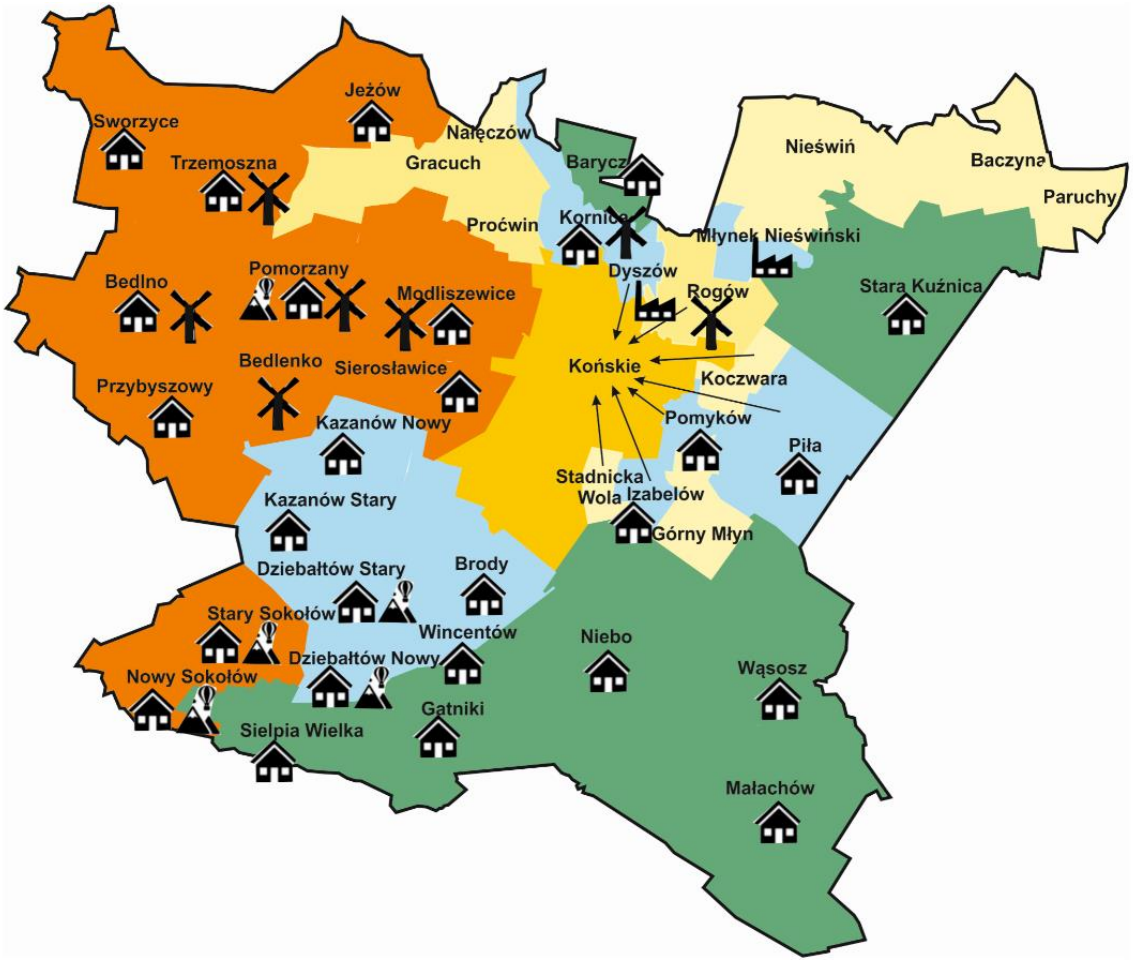

Główna funkcja terenów (zaznaczone kolorem):

miasto - ośrodek wielofunkcyjny	mieszkaniowa	rolnicza	produkcja i usługi	rekreacyjna

Funkcja dodatkowa /dopuszczalna terenów (zaznaczona symbolem)

mieszkaniowa	produkcja i usługi	rekreacyjna	tereny lokalizacji OZE	tereny funkcjonalnie powiązane z miastem

Miasto - ośrodek wielofunkcyjny: główna funkcja terenu - mieszkaniowa, administracyjna, edukacyjno-kulturalna, funkcja dodatkowa/ dopuszczalna terenu - produkcja i usługi, tereny lokalizacji OZE, rekreacyjna

Model struktury funkcjonalno-przestrzennej Gminy Końskie - rozmieszczenie przedsięwzięć strategicznych (opracowanie własne)

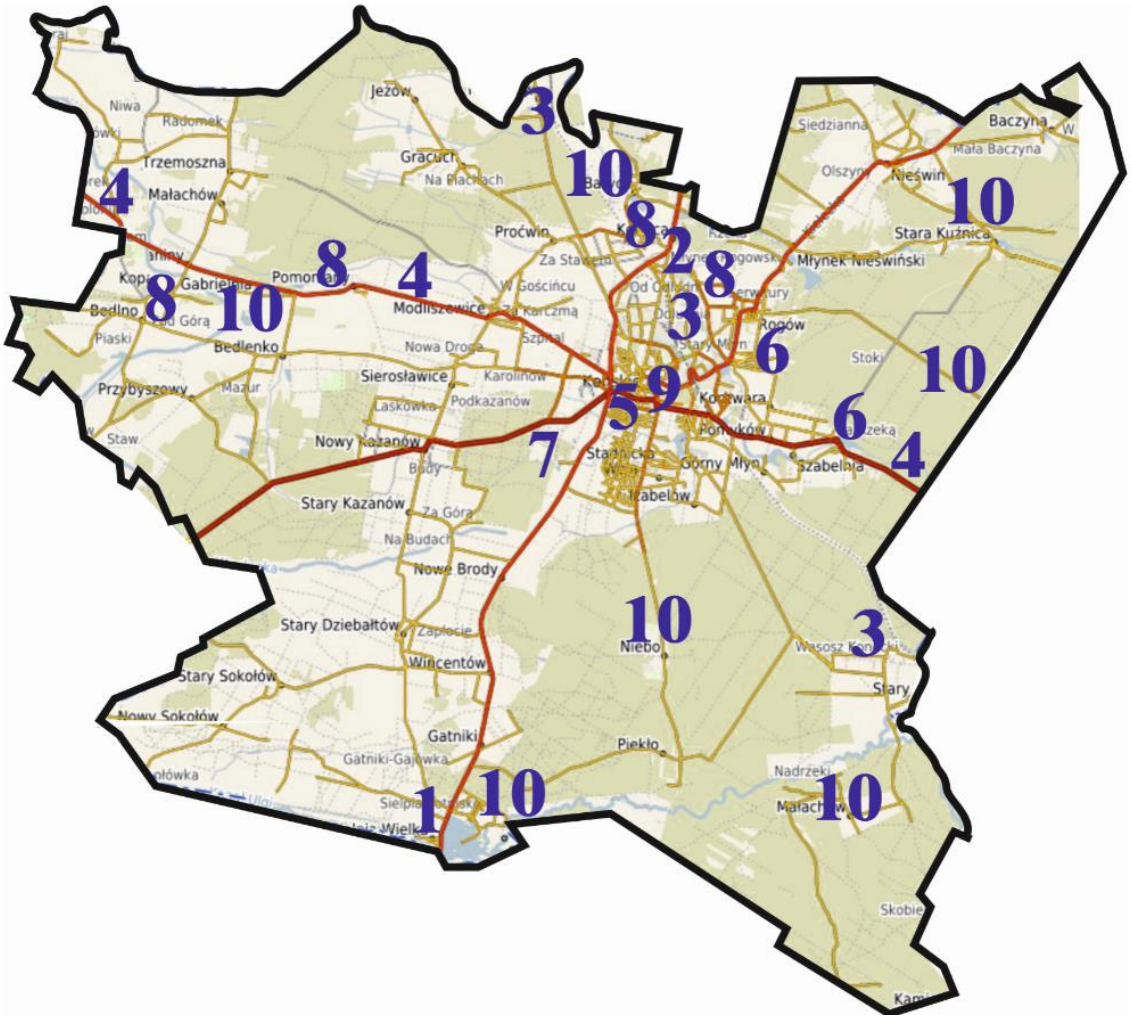

Legenda:

1. Sielpia motorem napędowym turystyki w Gminie Końskie
2. Staropolskie Centrum Obsługi Inwestora – wspólna oferta inwestycyjna MOF Miasta Północy – poza oznaczeniem: dotyczy terenu całej gminy
3. „Kolejowa 25”
4. Droga krajowa 42
5. Rewitalizacja przestrzeni miejskiej
6. Obwodnica Północna miasta Końskie
7. Kompleksowe rozwiązanie zagospodarowania odpadów poprzez rozbudowę RZZO w Końskich
8. Czysta energia – poza oznaczeniem: dotyczy terenu całości gminy
9. Poprawa zarządzania dziedzictwem kulturowym w Gminie Końskie poprzez utworzenie Centrum Kultury
10. Wzmocnienie potencjału turystycznego gminy w oparciu o zasoby środowiska i kultury – poza oznaczeniem: dotyczy terenu całej gminy
11. Jednolity systemu utrzymania infrastruktury gminnej –dotyczy terenu całości gminy
12. Partycypacja społeczna oparta na zaangażowaniu ludzi młodych – dotyczy terenu całości gminy

Rekomendacje dla polityki przestrzennej w Gminie Końskie

Główne rekomendacje dla polityki przestrzennej Gminy Końskie:

- kontrolowany proces urbanizacji i zabudowy na terenie miasta i sołectw – priorytet dla dokumentów planistycznych: studium uwarunkowań i miejscowych planów zagospodarowania,
- zrównoważone gospodarowanie przestrzenią – np. lokalizacja usług i rozwiązań technicznych z uwzględnieniem potrzeb mieszkańców, potencjalnych konfliktów, zapobieganie presji zabudowy na tereny cenne przyrodniczo,
- zasady ładu przestrzennego w aspekcie estetycznym społecznym, gospodarczym, środowiskowym, w pierwszej kolejności na terenach o wysokim potencjalne.

Rekomendacje w zakresie kształtowania i prowadzenia polityki przestrzennej określone zostały na podstawie stworzonego modelu struktury funkcjonalno-przestrzennej wraz z przeprowadzoną analizą potencjałów obszaru.

Ustalenia i rekomendacje w zakresie prowadzenia polityki przestrzennej Gminy Końskie

Określenie terenu	Teren zachowania historycznej struktury i centrum miasta
Charakterystyka	Obszar centrum miasta z zabudową kamienic i układem przestrzennym, z obecnością obiektów zabytkowych, w tym: zespołu pałacowo-parkowego – teren w parku kulturowym. Obszar kluczowy dla tożsamości miasta i gminy – pełniący funkcje reprezentacyjne. Ponadto obszar pełniący funkcje: mieszkaniowe, administracyjne, usługowe, handlowe, rekreacyjne.
Najważniejsze założenia	• zachowanie historycznej tkanki przestrzennej, • rewitalizacja przestrzeni i ożywienie centrum miasta - kształtowanie wizerunku miasta i gminy, • budowanie roli miasta jako lokalnego lidera usług administracyjnych, edukacyjnych, handlu, gospodarki, kultury, itp. – oddziaływanie na teren gminy i powiatu.
Ustalenia i rekomendacje	• podporządkowanie zagospodarowania przestrzeni i wprowadzania nowych obiektów w nawiązaniu do istniejącej i historycznej zabudowy i rozplanowania • uporządkowanie terenów przy obiektach, • ochrona zabytkowych obiektów i przestrzeni, • podnoszenie jakości życia i zamieszkania, w tym zapewnienie dostępu do infrastruktury społecznej, technicznej i mediów, • zapewnienie dobrej jakości infrastruktury komunikacyjnej, wprowadzenie stref uspokojenia ruchu, priorytet dla ruchu pieszego, miejsca parkingowe, • zwiększenie potencjału gospodarczego, wzmocnienie usług komercyjnych, handlu, • tworzenie miejsc przyjaznych mieszkańcom, w tym miejsc organizacji wydarzeń o charakterze kulturalnym, integracyjnym, • zwiększenie udziału zieleni, • odnowa kamienic, wzrost estetyki budynków, wprowadzenie dobrych praktyk w zakresie obecności reklam.

Określenie terenu	Tereny o funkcjach mieszkaniowych – zabudowa wielorodzinna
Charakterystyka	Obszary zabudowy mieszkaniowej z przewagą wielorodzinnej (osiedla) oraz jednorodzinnej o dużym zagęszczeniu z obecną funkcją usługową.
Najważniejsze założenia	• podnoszenie jakości życia i zamieszkania, • zwiększenie atrakcyjności rozwoju zabudowy wielorodzinnej o niższej intensywności, • porządkowanie i uzupełnianie struktury przestrzennej.
Ustalenia i rekomendacje	• kształtowanie zwartej struktury przestrzennej, • zapewnianie dobrej dostępności komunikacyjnej (infrastruktura drogowa, piesza i rowerowa), • zapewnienie dostępu do terenów zieleni urządzonej i przestrzeni publicznych (np. skwery, place zabaw), tworzenie miejsc przyjaznych mieszkańcom, • zapewnienie pełnej dostępności infrastruktury technicznej i mediów.

Określenie terenu	Tereny o funkcjach mieszkaniowych – zabudowa jednorodzinna
Charakterystyka	Zabudowa jednorodzinna i zagrodowa zlokalizowana poza centrum miasta i na terenach sołectw, głównie wzdłuż ciągów komunikacyjnych.
Najważniejsze założenia	• podnoszenie jakości życia i zamieszkania, • zwiększenie atrakcyjności gminy dla budownictwa jednorodzinnego, • ochrona kulturowa dawnych układów urbanistycznych wsi, • porządkowanie i uzupełnianie struktury przestrzennej, • unikanie zabudowy na terenach szczególnie zagrożonych powodzią.
Ustalenia i rekomendacje	• kontynuacja istniejącej struktury przestrzennej oraz form zabudowy wraz z możliwością jej uzupełniania, • powiązanie pomiędzy zabudową mieszkaniową, a zabudową związaną z produkcją rolną, • zapewnianie dobrej dostępności komunikacyjnej (infrastruktura drogowa, piesza i rowerowa) oraz komunikacji publicznej autobusowej do wszystkich sołectw, • poprawa dostępności do infrastruktury technicznej sieciowej, • poprawa dostępności do infrastruktury społecznej, rekreacyjnej i urządzonej zieleni, • ochrona zabytkowych obiektów i przestrzeni.

Określenie terenu	Tereny o funkcjach gospodarczych, przemysłowych
Charakterystyka	Obszary pełniące rolę w rozwoju gospodarczym gminy - tereny z obiektami przemysłowymi, największe zakłady pracy, tereny inwestycyjne. Obszary zlokalizowane przy linii kolejowej, drogach wojewódzkich i na terenach strefy przemysłowej na terenie miasta, w sołectwach pojedyncze zakłady przemysłowe.
Najważniejsze założenia	• zwiększenie atrakcyjności gospodarczej i inwestycyjnej, • koncentracja obszarów aktywności gospodarczej na obecnie istniejących i wyznaczonych terenach, • monitoring wpływu prowadzonej działalności na mieszkańców i elementy środowiska.
Ustalenia i rekomendacje	• uzbrojenie terenów w infrastrukturę techniczną (o odpowiednich parametrach) i infrastrukturę komunikacyjną, w tym: połączenie z ponadlokalnym układem komunikacyjnym, • preferencja dla rozwoju przemysłu zaawansowanego technologicznie, z najmniejszym wpływem na środowisko, • ograniczenie negatywnego wpływy terenów aktywności gospodarczej na ład przestrzenny, sąsiadującą zabudowę mieszkaniową (izolacja), środowisko i krajobraz, zachowanie zieleni i powierzchni biologicznie czynnej.

Określenie terenu	Tereny użytkowania i działalności rolniczej
Charakterystyka	Obszary rolne poza miastem: grunty rolne, wykorzystane rolniczo, łąki, pastwiska, sady, nieużytki wraz z gospodarstwami domowymi oraz tereny Świętokrzyskiego Ośrodka Doradztwa Rolniczego w Modliszewicach.
Najważniejsze założenia	• zachowanie dotychczasowej tożsamości gminy jako obszaru miejsko-wiejskiego, • ochrona gleb o wysokiej jakości i przydatności do celów rolniczych, • zachowanie i ochrona systemu przyrodniczego.
Ustalenia i rekomendacje	• kontynuacja rolniczego użytkowania terenów w obrębie zwartych kompleksów gleb o wyższej jakości, • utrzymanie zwartych kompleksów użytków rolnych z zadrzewieniem śródpolnymi i otuliną cieków wodnych, • przeciwdziałanie rozdrobnieniu areału, • przekształcenie słabszych jakościowo gruntów rolnych na funkcje rekreacyjne, wypoczynkowe, produkcję odnawialnych źródeł energii oraz zalesienie lub obszary zieleni urządzonej, • tworzenie odpowiednich warunków dla rozwoju rolnictwa ekologicznego, w tym specjalistycznych usług związanych z produkcją rolną (m.in. mleczarską), • przeciwdziałanie lokalizacji inwestycji degradujących środowisko.

Określenie terenu	Tereny rekreacyjno-wypoczynkowe
Charakterystyka	Obszary dopełniające system przyrodniczy, pełniące rolę przestrzeni publicznych, o funkcjach rekreacyjno-wypoczynkowych, turystycznych.
Najważniejsze założenia	• wykorzystanie potencjału przyrodniczego dla stworzenia atrakcyjnej oferty dla mieszkańców i gości (sport, rekreacja, wypoczynek), • podnoszenie jakości życia i zamieszkania, • zachowanie i ochrona systemu przyrodniczego i krajobrazu.
Ustalenia i rekomendacje	• rozwój zabudowy hotelowej, letniskowej oraz usług z nią związanych w sposób uporządkowany i harmonijny z obszarem i środowiskiem, • zapewnienie dostępności komunikacyjnej, • przeciwdziałanie lokalizacji inwestycji degradujących środowisko.

Określenie terenu	Tereny leśne
Charakterystyka	Obszary leśne kluczowe dla systemu przyrodniczego w sołectwach - głównie duże kompleksy w południowo-wschodniej części gminy.
Najważniejsze założenia	• zachowanie i ochrona środowiska leśnego jako zrównoważonego systemu przyrodniczego, • wykorzystanie terenów leśnych do rozwoju rekreacji i wypoczynku.
Ustalenia i rekomendacje	• zachowanie i tworzenie kompleksów leśnych, uzupełnianie, zalesienia, • przeciwdziałanie lokalizacji inwestycji degradującej środowisko, • zachowanie istniejących i wyznaczenie nowych ścieżek edukacyjnych i turystycznych, wyposażenie w miejsca postojowe i małą architekturę na cele rekreacyjne.

Określenie terenu	Tereny wodne
Charakterystyka	Zbiorniki, rzeki i cieki wodne na terenie gminy oraz ich bezpośrednie sąsiedztwo.
Najważniejsze założenia	• zachowanie istniejącego zasoby zbiorników, rzek i cieków wodnych, • wykorzystanie zbiorników, rzek i cieków wodnych do rozwoju funkcji turystycznych, rekreacyjnych i wypoczynkowych z ochroną systemów przyrody, • ochrona wód przed zanieczyszczeniami.
Ustalenia i rekomendacje	• ochrona bezpośredniej strefy terenów wodnych przed zabudową kubaturową, za wyjątkiem funkcji związanych z rozwojem funkcji turystycznych, rekreacyjnych i wypoczynkowych, • nie podejmowanie przedsięwzięć znacząco oddziałujących na środowisko.

Obszary strategicznej interwencji w Gminie Końskie

Na terenie Gminy Końskie wyznaczone zostały cztery obszary gdzie koncertować się będą najważniejsze przedsięwzięcia w nowej perspektywie realizacji – do roku 2032.

Obszar strategicznej interwencji: Miasto Końskie – Centrum

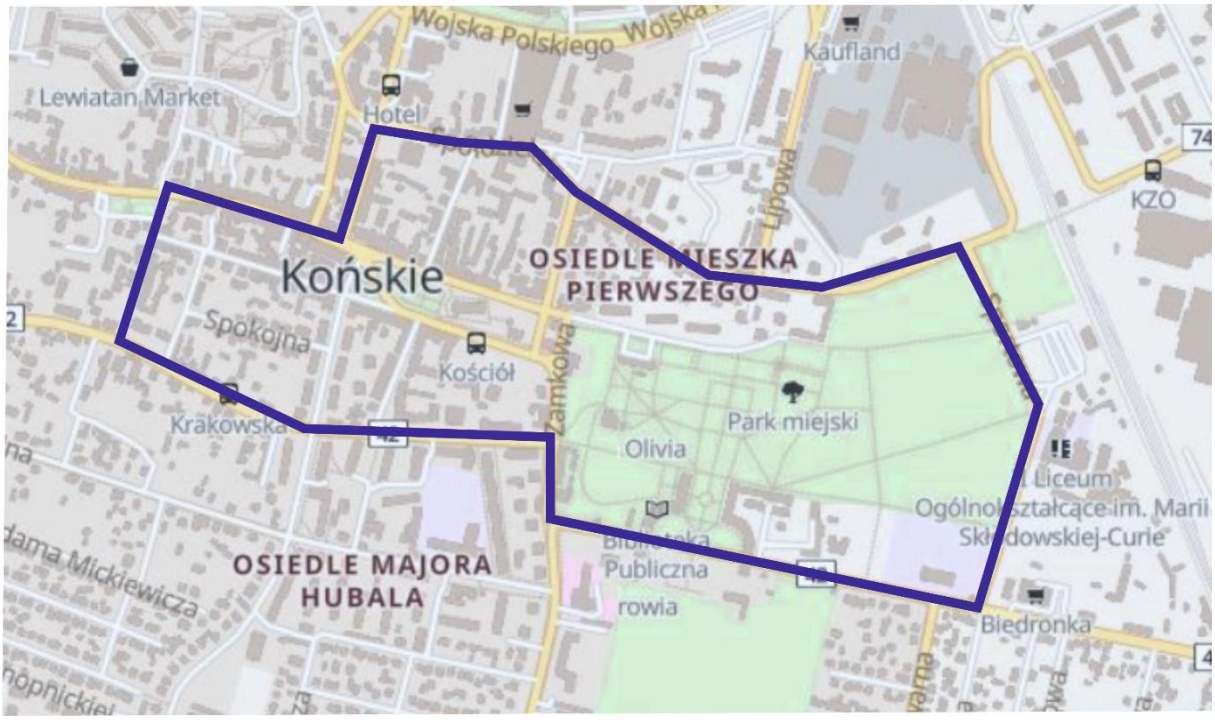

Źródło: https://konskie.geoportal2.pl/ opracowanie własne

Opis terenu	Centrum miasta z Parkiem Miejskim – strefa reprezentacyjna, część parku kulturowego. Zabudowa rozlokowana wzdłuż ciągów komunikacyjnych (głównie kamienice i domy prywatne), z funkcją usługową i mieszkalną, obecność obiektów zabytkowych o znacznych walorach artystycznych i historycznych.
Funkcje i zagospodarowanie	• wzmocnienie funkcji centro twórczych, w tym reprezentacyjnych – salon miasta, • wprowadzenie ładu przestrzennego, rewitalizacja i estetyzacja, wprowadzenie zieleni na ulicach w centrum, • nadanie funkcji kulturalnych, muzealnych i wypoczynkowych, • poprawa jakości świadczenia usług i handlu– ożywienie gospodarcze centrum, • rewaloryzacja parku, • modernizacja infrastruktury technicznej sieciowej.

Obszar strategicznej interwencji: Miasto Końskie - Błonia

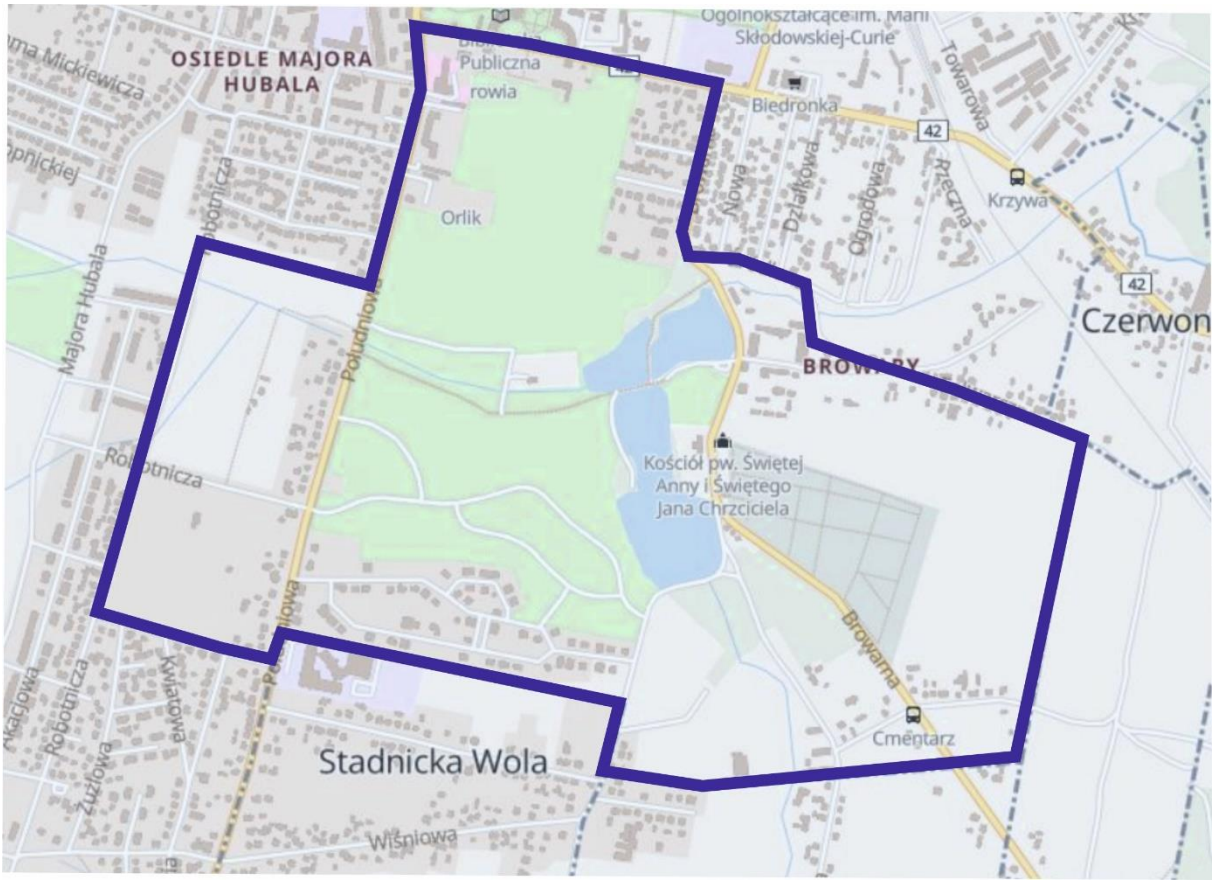

Źródło: https://konskie.geoportal2.pl/ opracowanie własne

Opis terenu	Teren południowej części miasta z obiektami zabytkowymi, z dużymi obszarami niezagospodarowanymi - błonia i stawy - terenami rekreacyjnymi (w tym: ze stadionem OSiR), nowymi terenami pod zabudowę mieszkaniową jednorodzinną oraz cmentarzem.
Funkcje i zagospodarowanie	• zrewitalizowanie pozostałych obiektów w zespole pałacowo- parkowym i przeznaczenie ich na cele społeczne, w tym np. muzealne, • atrakcyjne, wielofunkcyjne, ogólnodostępne tereny zielone, • zagospodarowanie mieszkaniowe, sportowe, rekreacyjne, rekreacyjno-edukacyjne, • uzupełnienie infrastruktury technicznej sieciowej.

Obszar strategicznej interwencji: Strefa Przemysłowa Końskie

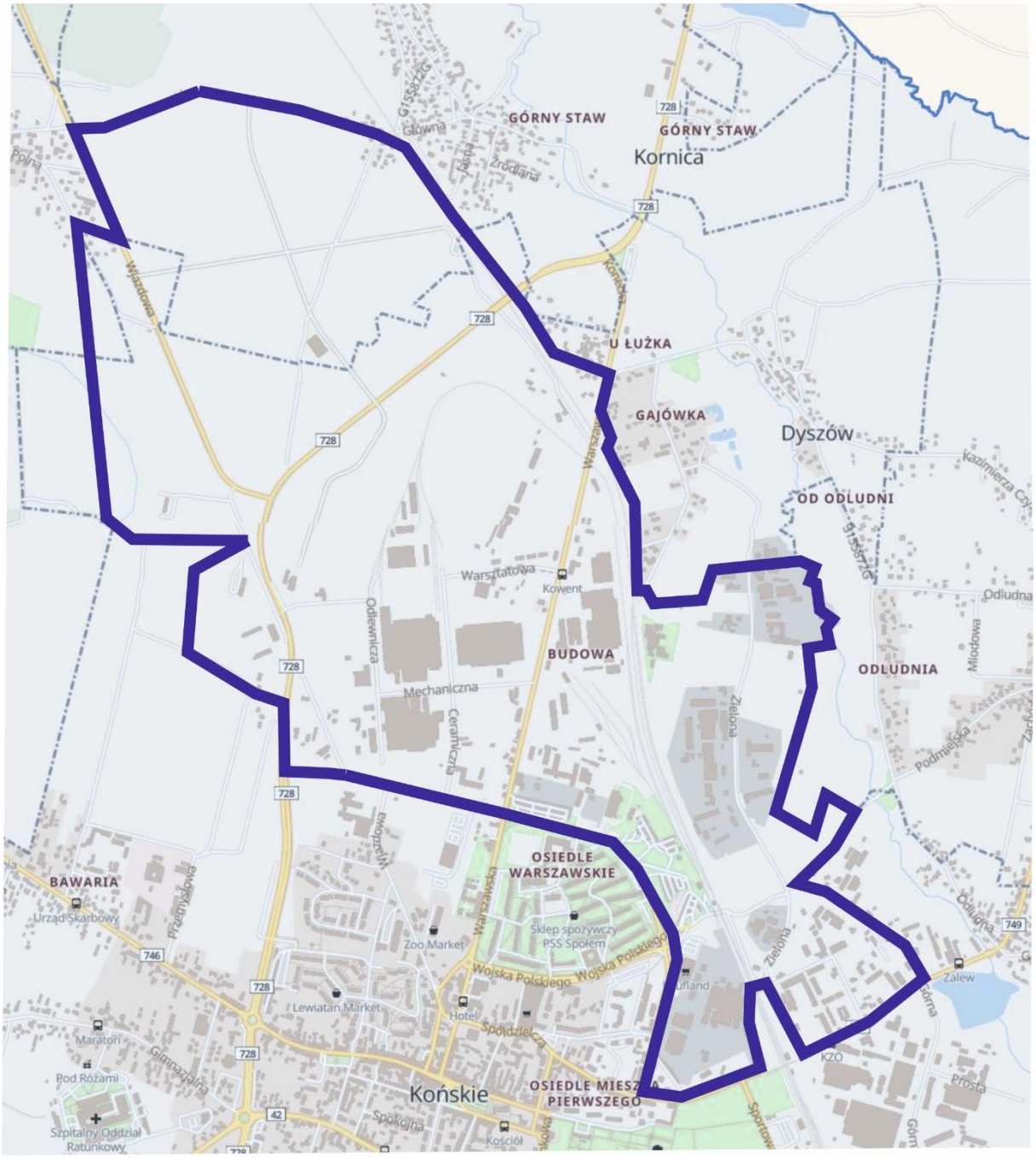

Źródło: https://konskie.geoportal2.pl/ opracowanie własne

Opis terenu	Tereny obejmujące północ miasta ze strefą przemysłową i jego część wschodnią z większymi zakładami produkcyjnymi, a także część sołectwa Kornica z terenami inwestycyjnymi.
Funkcje i zagospodarowanie	• wykorzystanie istniejących obiektów i terenów pod rozwój wielokierunkowej działalności gospodarczej, • wyposażenie w kompletną infrastrukturę techniczną.

Obszar strategicznej interwencji: Sielpia Wielka

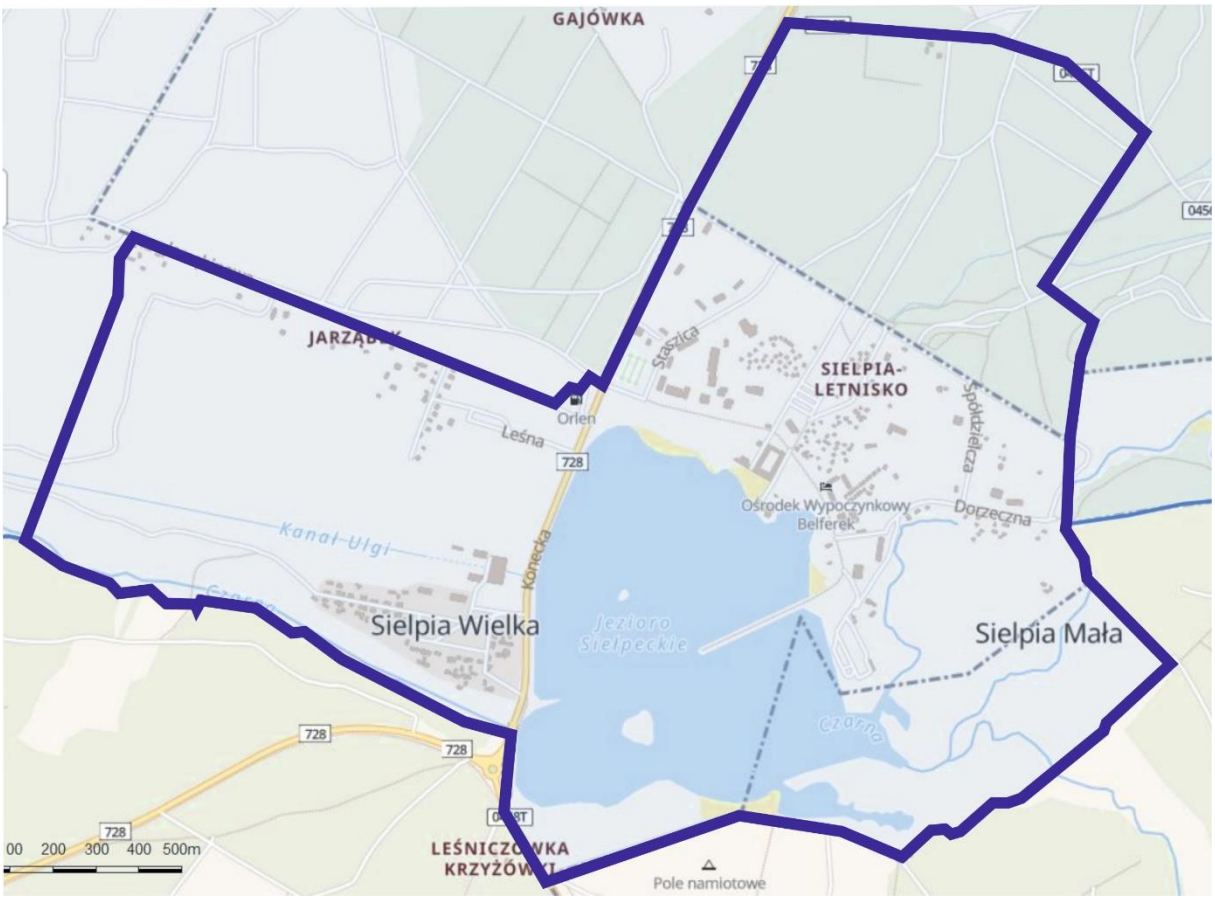

Źródło: https://konskie.geoportal2.pl/ opracowanie własne

Opis terenu	Teren ze zbiornikiem w Sielpi i Muzeum Zagłębia Staropolskiego, z obszarem usług wypoczynkowo-letniskowych, okolicznymi terenami leśnymi
Funkcje i zagospodarowanie	• wzmocnienie potencjału turystycznego Sielpi poprzez zagospodarowanie terenów, wzmocnienie funkcji wypoczynkowych, letniskowych, sportowych i rekreacyjnych, • modernizacja Muzeum Zagłębia Staropolskiego z ofertą dla zwiedzających • rozwój infrastruktury rekreacyjnej, • uzupełnienie w infrastrukturę techniczną, • promocja walorów turystycznych.

7. Ponadlokalne kierunki interwencji dla Gminy Końskie

Przyjęta we wrześniu 2019r. Krajowa Strategia Rozwoju Regionalnego 2030 zdefiniowała jako obszary strategicznej interwencji miasta średnie tracące funkcje społeczno-gospodarcze. Strategia wskazuje, że są to obszary o szczególnej koncentracji problemów rozwojowych oraz, że *„cechuje je regres w rozwoju i utrata funkcji społeczno-gospodarczych i administracyjnych, odpływ ludności (zwłaszcza wykształconej w wieku produkcyjnym) do dużych ośrodków, upadek tradycyjnych lokalnych przemysłów, starzejącego się społeczeństwa zmieniającego popyt na niektóre usługi, jak również niedopasowania popytu i podaży na rynku pracy. Problemem tej kategorii obszarów jest także niezadowalająca dostępność terytorialna, w tym niedostateczne powiązania transportowe z innymi miastami i z obszarem funkcjonalnym w zakresie odpowiedniej jakości połączeń drogowych, kolejowych czy siatki połączeń w transporcie zbiorowym. Wskazane problemy skutkują znaczącym i postępującym osłabieniem bazy ekonomiczno-finansowej samorządów, grożąc dalszym pogarszaniem się warunków życia i prowadzenia działalności gospodarczej.* Jako jedno z takich miast, obok m.in. Skarżyska-Kamiennej, Starachowic i Ostrowca Świętokrzyskiego - zostało wskazane Końskie.

Dlatego też, Gmina Końskie, była inicjatorem zawiązania porozumienia pod nazwą „Miasta Północy”. Dnia 21 października 2019r. włodarze Końskich, Skarżyska-Kamiennej, Starachowic i Ostrowca Świętokrzyskiego złożyli na ręce Marszałka Województwa Świętokrzyskiego stosowne pismo w tej sprawie. Poświadczało ono fakt podjęcia, przez wyżej wymienione gminy, współpracy, określało jej charakter oraz wskazywało na wzajemne powiązania, m.in. historyczne i gospodarcze. Ponadto wskazano, na potrzebę, ujęcia obszaru tychże gmin, jako obszaru strategicznych interwencji, w przygotowywanej Strategii Rozwoju Województwa Świętokrzyskiego 2030+ oraz, w przyszłości, w Regionalnym Programie Operacyjnym Województwa Świętokrzyskiego na lata 2021-2027 (RPOWŚ 2021-2027).

Sformalizowanie porozumienia Miast Północy i utworzenie *Miejskiego Obszaru Funkcjonalnego Miasta Północy* nastąpiło dnia 3 września 2020 r., kiedy to przedstawiciele 11 gmin i miast z północy województwa świętokrzyskiego, tj. Końskie, Skarżysko Kamienna, Starachowice, Ostrowiec Świętokrzyski, Stąporków (powiat konecki), Skarżysko Kościelne i Bliżyn (powiat skarżyski), Wąchock i Pawłów (powiat starachowicki), Waśniów i Bodzechów (powiat ostrowiecki), zawarli stosowne porozumienie w tej sprawie.

Miejski Obszar Funkcjonalny Miasta Północy – w powiększonym składzie o: gminy miejsko-wiejskie Suchedniów (powiat skarżyski) i Ćmielów (powiat ostrowiecki) oraz gminy wiejskie: Brody i Mirzec (powiat starachowicki), Bałtów i Kunów (powiat ostrowiecki) – znalazł swoje odzwierciedlenie w Strategii Rozwoju Województwa Świętokrzyskiego 2030+, gdzie określono cele strategiczne dla tego obszaru oraz oczekiwane skutki interwencji.

Zasięg Obszaru Strategicznej Interwencji Miejski Obszar Funkcjonalny Miasta Północy w województwie świętokrzyskim (według Strategii Rozwoju Województwa Świętokrzyskiego 2030+)

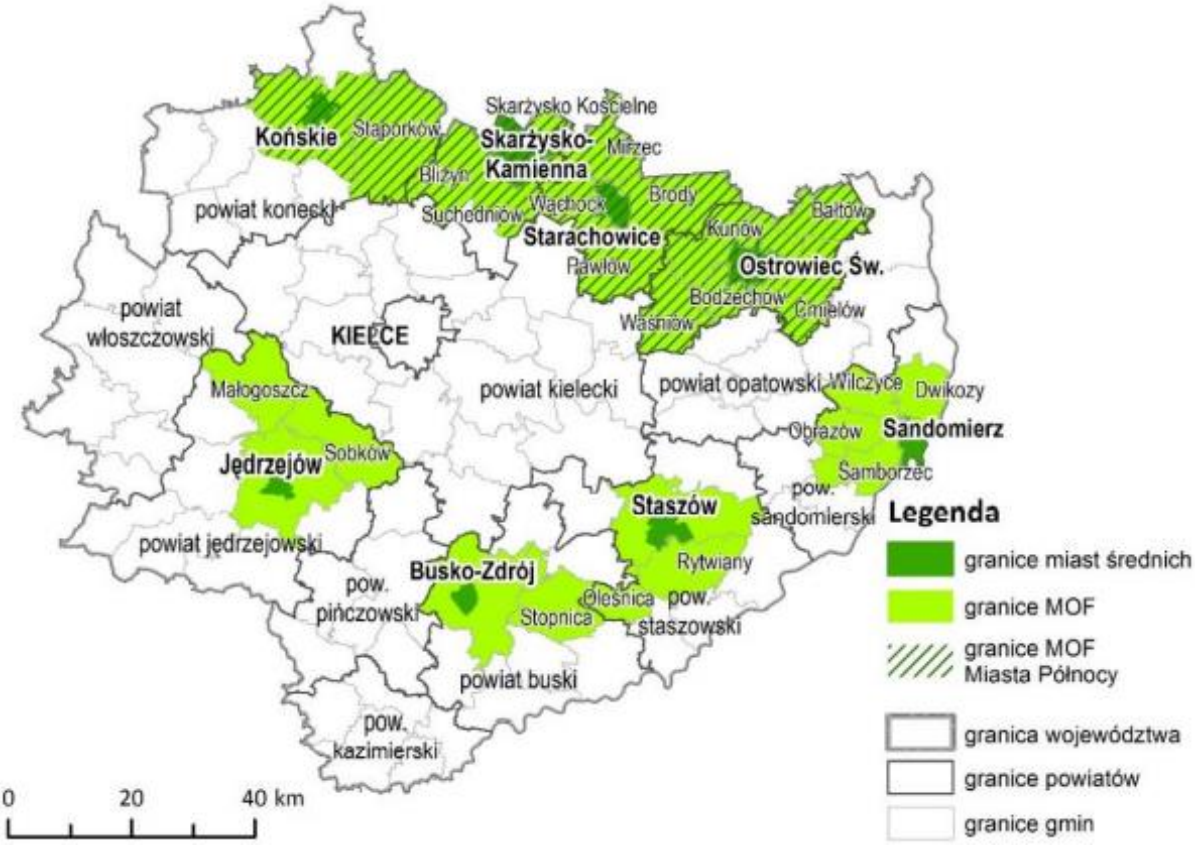

Oczekiwane skutki interwencji w OSI MOF Miasta Północy a cele Strategii (na podstawie Strategii Rozwoju Województwa Świętokrzyskiego 2030+)

Cele strategiczne	Cele operacyjne	Oczekiwane skutki interwencji
Inteligentna gospodarka i aktywni ludzie	1.1. Zwieszenie konkurencyjności i innowacyjności gospodarki	Restrukturyzacja gospodarcza tzw. miast północy w kierunku stworzenia klastra technologii związanych z inżynierią materiałową
	1.2. Kompetentne kadry gospodarki regionu	Zachowanie i rozwój funkcji akademickiej Ostrowca Świętokrzyskiego i Starachowic
	1.3. Wsparcie procesu transformacji kluczowych branż gospodarki regionu	Rozwój funkcji turystycznych w oparciu o zasoby dziedzictwa kulturowego (w tym poprzemysłowego) i przyrodniczego Aktywizacja tradycyjnych gałęzi przemysłu, w oparciu o restrukturyzacje lub modernizację istniejących zasobów
Przyjazny dla środowiska i czysty region	2.2. Adaptacja do zmian klimatu i zwalczanie skutków zagrożeń naturalnych	Modernizacja i wykorzystanie zbiorników retencyjnych będących pozostałością po funkcjonowaniu COP wraz z zabezpieczeniem przeciwpowodziowym Ochrona różnorodności biologicznej Ochrona i rozwój dziedzictwa kulturowego i przyrodniczego Rozwój błękitno-zielonej infrastruktury
	2.2. Energetyka odnawialna i efektywność energetyczna	Wspieranie termomodernizacji zabudowy i wykorzystanie energii odnawialnej w obiektach użyteczności publicznej

Wspólnota i bezpieczna przestrzeń, która łączy ludzi	3.1. Silny kapitał społeczny w regionie	Rozwój społecznych/komunalnych form mieszkalnictwa, w tym wykorzystanie programów krajowych Wspieranie inicjatyw lokalnych poprawiających jakość życia
	3.2. Powszechnie dostępne wysokiej jakości usługi społeczne i zdrowotne w środowisku lokalnym	Rozwój podstawowych usług publicznych: społecznych, zdrowotnych oraz w zakresie edukacji, kultury, turystyki, sportu i rekreacji Rozwój usług publicznych w ośrodkach subregionalnych i lokalnych
	3.3. Wzmocnienie spójności przestrzennej i społecznej regionu	Podnoszenie standardów wyposażenia w infrastrukturę techniczną i społeczną, w tym rozwój sieci telekomunikacyjnych Rozwój zewnętrznej dostępności transportowej średnich miast w skali regionalnej i krajowej Rozwój systemów transportu publicznego zapobiegających wykluczeniu transportowemu Likwidacja kolizyjnych skrzyżowań kolejowo-drogowych Rozwój sieci telekomunikacyjnych Rewitalizacja przestrzeni miejskiej Zapobieganie rozpraszaniu się zabudowy w obszarach podmiejskich
Sprawne zarzadzanie regionem	4.1. Budowa rozpoznawalnej marki regionu świętokrzyskiego	Tworzenie i promocja wspólnych marek lokalnych
	4.2. Wzmacnianie partnerstwa i współpracy na rzecz rozwoju województwa	Budowa partnerstw w ramach obszarów funkcjonalnych miast

8. Uwarunkowani realizacji „Strategii Rozwoju Miasta i Gminy Końskie do 2032 roku”

System wdrażania

"Strategia Rozwoju Miasta i Gminy Końskie do roku 2032" jest podstawowym planem działania, który wyznacza kluczowe kierunki przedsięwzięć samorządu lokalnego i wskazuje sposoby ich osiągnięcia w perspektywie długoterminowej. Głównym adresatem zapisów dokumentu są mieszkańcy gminy Końskie. Odpowiednie przygotowanie do wdrażania założeń Strategii rzutuje na jej późniejszy wynik ewaluacyjny.

Założenia systemu wdrażania Strategii

Demokratyzacja procesu realizacji założeń	uwzględnienie w planowaniu i realizacji zróżnicowanych interesów grup społecznych, współuczestniczenie w procesach realizacyjnych różnych grup interesariuszy, łączenie środowisk, branż i dziedzin
Równość	zapewnienie równych szans w dostępie do efektów realizacji Strategii różnym grupom społecznym
Racjonalność i efektywność	przyporządkowanie każdemu działaniu odpowiednich kosztów i korzyści wynikających z jego realizacji
Elastyczność	zapewnienie możliwości dostosowania Strategii do postępujących lub nagłych zmian zewnętrznych
Otwarte podejście	całościowe podejście do działań, których efekty wpisują się w więcej niż jeden priorytet/ cel strategiczny
Spójność	spójność zarządzania i czytelność przyjętych rozwiązań we wdrażaniu Strategii na każdym etapie
Koordynacja	przyjęcie decyzji strategicznych korespondujących z aktami prawa administracyjnego, dokumentami wyższego rzędu oraz skoordynowanymi z gminnymi branżowymi dokumentami strategicznymi i planistycznymi

Zarządzanie Strategią – nadzór nad pracami wdrożeniowymi, wykonaniem zamierzeń, przeprowadzaniem monitoringu i ewaluacji, decyzyjność – powierza się Burmistrzowi Miasta i Gminy Końskie.

Dla prawidłowej implementacji Strategii planuje się powołanie:

- Koordynatora ds. wdrażania i monitoringu Strategii – nadzór nad całościowymi wdrożeniem Strategii oraz przeprowadzeniem poszczególnych jej etapów przy wsparciu Zespołu ds. Strategii, zbieranie danych, uwag, inicjowanie przedsięwzięć wspomagających wdrażanie i monitorowanie Strategii,
- Zespołu ds. Strategii (naczelnicy i kierownicy wydziałów i referatów Urzędu Miasta i Gminy w Końskich) – inicjowanie przedsięwzięć wspomagających wdrażanie i monitorowanie Strategii (część zadań Zespołu wpisanych jest w obecne obowiązki poszczególnych kierowników wydziałów), zbierania danych do monitoringu i ewaluacji, współpraca pomiędzy wydziałami i referatami oraz z Koordynatorem ds. wdrażania i monitoringu Strategii

Dokument "Strategii Rozwoju Miasta i Gminy Końskie do roku 2032" zostanie przyjęty w formie uchwały Rady Miejskiej.

Schemat wdrażania Strategii

Burmistrz Miasta i Gminy Końskie może powołać dodatkowy zespół zadaniowy składający się między innymi z przedstawicieli: radnych, pracowników Urzędu Miasta i Gminy, jednostek i spółek podległych, przedstawicieli sołectw czy lokalnego biznesu oraz organizacji pozarządowych i innych środowisk, dla przeanalizowania konkretnych problemów we wdrażaniu Strategii.

System finasowania przedsięwzięć i ramy finansowe Strategii

Działania zawarte w "Strategii Rozwoju Miasta i Gminy Końskie do roku 2032" będą realizowane i wdrażane w określonej hierarchii zadań, zależnie od postanowień Rady Miejskiej, co będzie związane m.in. z uregulowaniami budżetowymi (zachowanie płynności finansowej gminy) oraz terminami narzuconymi przez Instytucje sterujące i zarządzające środkami zewnętrznymi.

Założeniem Strategii jest finansowanie zawartych w niej celów strategicznych i kierunków działań z rozmaitych źródeł zewnętrznych przy współudziale środków własnych Gminy Końskie. Gmina będzie aplikowała o dofinasowanie prowadzonych przez nią działań, aby przeprowadzać ważne dla jej rozwoju inwestycje, które – przy ograniczonym budżecie – mogą być realizowane tylko przy wsparciu środków zewnętrznych.

Potencjalne źródła finansowania działań Strategii

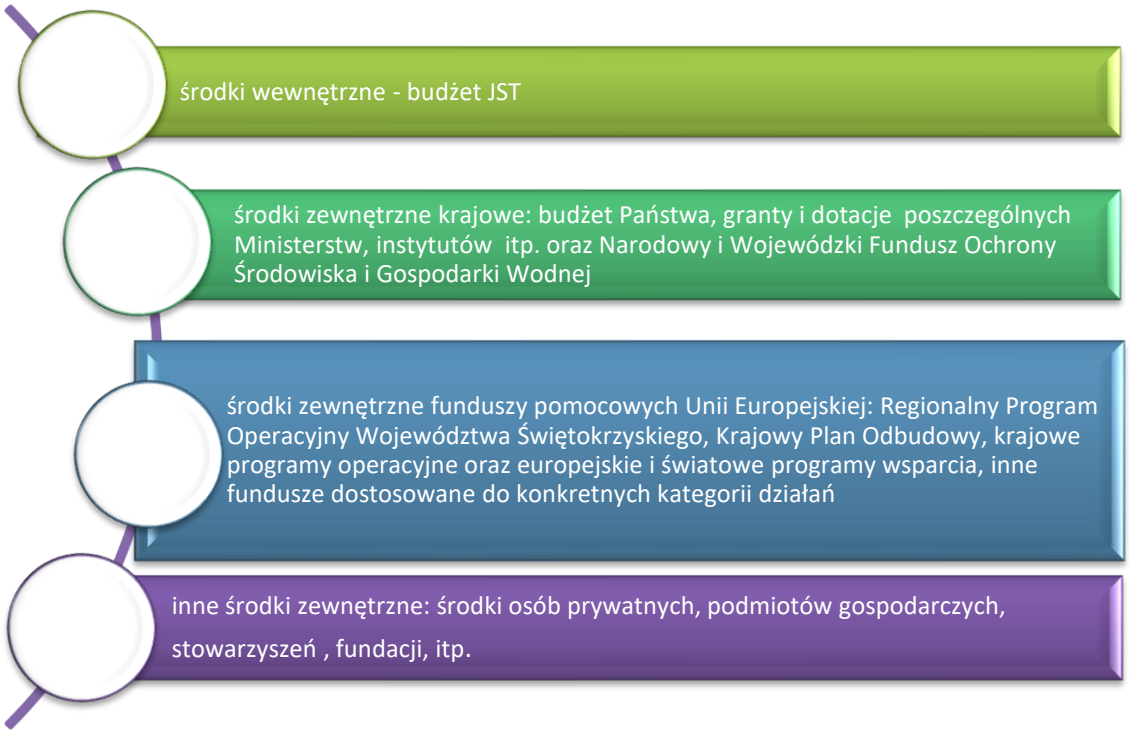

Na chwilę obecną trudno określić wysokość całości środków przeznaczonych na realizację Strategii. Część zadań, przewidzianych do realizacji, to inwestycje, które będą prowadzone przez inne niż samorząd gminy podmioty. Przykładem tego typu inwestycji jest realizacja drogi krajowej nr 42, czy trasy kolejowa T25, które będą realizowane na poziomie rządowym, i których zakres znacznie wykracza poza granice administracyjne gminy.

Koszty i harmonogram wybranych przedsięwzięć strategicznych

Nazwa zadania	Przewidywany okres realizacji	Przewidywany koszt całkowity (mln PLN)	Przewidywane źródła finansowania
Sielpia motorem napędowym turystyki w gminie Końskie – etap II	Do końca 2022 r.	14,8	NFOŚ- w ramach POIŚ, środki własne
Obwodnica Północna miasta Końskie	Do końca 2030 r.	60	EFRR, ŚZDW w Kielcach
Rewitalizacja przestrzeni miejskiej (zadania dot. rewitalizacji centrum, przebudowy parku miejskiego oraz adaptacji budynku stolarni, przebudowy ulic w centrum miasta Końskie, termomodernizacja skrzydeł pałacowych)	Do września 2023 r.	54	RPOWŚ, środki rządowe i własne
Kompleksowe rozwiązanie zagospodarowania odpadów poprzez rozbudowę RZZO w Końskich	Do końca 2030 r.	20	Środki rządowe i własne

Poprawa zarządzania dziedzictwem kulturowym w Gminie Końskie poprzez utworzenie Centrum Kultury	Do końca 2023 r.	25	RPOWŚ, Środki rządowe i własne

Gmina Końskie planuje skorzystać z dofinansowania ze środków RPO WŚ na lata 2021-2027 oraz Polski Wschodniej, co jest związane z faktem współtworzenia ZIT MOF Miasta Północy. Będzie również aplikowała o inne środki zewnętrzne, w tym rządowe oraz wydatkowała środki własne.

Szacując po wielkości kwot znanych, bądź dających się określić do 2025 roku, i przyjmując podobne tempo wydatkowania w kolejnych latach realizacji Strategii, a także potencjalny fakt uzyskania dofinansowania zewnętrznego (który faktycznie umożliwi realizację założonych działań), należy bardzo ogólnie przyjąć, że Gmina Końskie, wraz ze swoimi jednostkami oraz spółkami, przeznaczy na realizację założeń „Strategii Rozwoju Miasta i Gminy Końskie do roku 2032" ponad 200 mln PLN. Do tej kwoty należy dodać jeszcze środki pozostałych instytucji rządowych i samorządowych, przedsiębiorców, osób prywatnych czy instytucji trzeciego sektora, bez których realizacja przedmiotowego dokumentu nie będzie w pełni możliwa.

System monitoringu realizacji Strategii

Celem prowadzenia monitoringu jest zapewnienie maksymalnej efektywności realizacji założeń Strategii poprzez nadzór nad jednostkami odpowiedzialnymi za zarządzanie i wdrażanie poszczególnych zapisów dokumentu oraz umożliwienie przeprowadzenia okresowej i końcowej ewaluacji Strategii.

Zasady monitoringu strategicznego

Wiarygodność	informacja wiarygodna, oparta na niepodważalnych danych, sprawdzona u źródła, a informacje szacunkowe oparte na wiarygodnych przesłankach
Aktualność	informacje gromadzone, przekazywane i oceniane w sposób ciągły, taki, który umożliwi wprowadzenie korekt w odpowiednim czasie
Obiektywność	wykonanie analizy wskaźników porównawczych lub opinii fachowców z danej dziedziny w razie konieczności
Realizm	informacje zgodne z rzeczywistym stanem realizacji działania
Koncentracja	monitoring ma obejmować wszystkie, ale skupiać się na tych, obszarach życia społeczno-gospodarczego i uwarunkowań przestrzennych, w których istnieje prawdopodobieństwo największych utrudnień w realizacji założeń Strategii
Koordynacja informacji	informacja musi być skoordynowana z tokiem prowadzonych prac, nie wpływająca na zahamowanie ich realizacji, informacja musi docierać do wszystkich zainteresowanych i ma umożliwiać podjęcie decyzji strategicznych
Elastyczność	proces musi zapewniać możliwość szybkiego reagowania na zachodzące zmiany

System monitoringu będzie oparty na prowadzeniu oceny corocznej w postaci sprawozdania ze stopnia realizacji Strategii – ocena wskaźnikowa, ocena stopnia zaawansowania realizacji poszczególnych przedsięwzięć strategicznych – przygotowanego przez Koordynatora ds. wdrażania i monitoringu Strategii przy współudziale Zespołu ds. Strategii. Informacje zawarte w sprawozdaniu syntetycznym opierać się będą na

sprawozdaniach z wydziałów i jednostek wdrażających oraz ogólnodostępnych danych statystycznych. Sprawozdanie syntetyczne będzie przedstawiane Radzie Miejskiej. Rokiem bazowym dla wskaźników w procesie monitoringu będzie rok 2019 (dane z tego roku zostały uwzględnione w przeprowadzonej Diagnozie sytuacji społeczno-gospodarczej dla potrzeb Strategii Rozwoju Miasta i Gminy Końskie do 2032 roku). Natomiast pierwszy roczny monitoring proponowany jest najwcześniej po upływnie pełnego roku od wejścia życie Uchwały dotyczącej niniejszej Strategii, tj. na koniec roku 2022.

Ewaluacja

Celem ewaluacji Strategii jest:

- przeanalizowanie efektywności i trwałości wdrażania Strategii - rozpoznanie skuteczności działań strategicznych względem ustaleń co do przyjętych celów i kierunków działań
- przeanalizowanie wpływu działań podejmowanych w ramach Strategii na sytuację społeczno-gospodarczą oraz środowiskową gminy Końskie i ich adekwatności wobec zidentyfikowanych w toku diagnozowania problemów i potrzeb,
- przygotowanie niezbędnej, syntetycznej, informacji dla potencjalnej aktualizacji „Strategii Rozwoju Miasta i Gminy Końskie do 2032 roku".

Ewaluacja ex ante (uprzednia) projektu dokumentu przeprowadzona będzie po etapie konsultacji społecznych, przed zaopiniowaniem wersji ostatecznej Strategii. Proces ten ma wykazać, czy dokument charakteryzuje się odpowiednią spójnością wewnętrzną pod względem logiki interwencji oraz powiązań ze strategicznymi dokumentami na wyższym poziomie.

Schemat ewaluacyjny Strategii

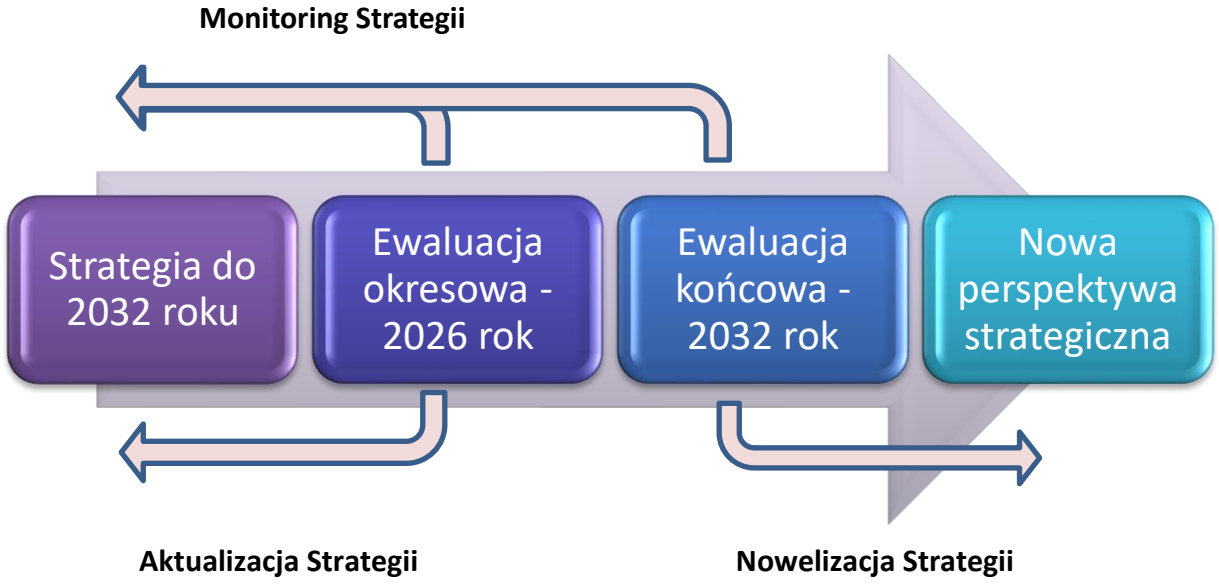

Ewaluacja Strategii oparta będzie na raporcie średniookresowym (mid-term) oraz raporcie retrospektywnym (ex-post), za przygotowanie których odpowiedzialny będzie Koordynator ds. wdrażania i monitoringu Strategii.

Zakres Raportów ewaluacyjnych obejmował będzie:

- część operacyjno-analityczną – odnoszącą się do dynamiki zmian wartości wskaźników monitoringu w ramach Sprawozdań syntetycznych oraz porządkującą informacje jakościowe zawarte w tych opracowaniach, w tym informacje z zakresu zagospodarowania przestrzennego,
- część strategiczną – odnosząca się do aktualności zapisów „Strategii Rozwoju Miasta i Gminy Końskie do 2032 roku" w warstwie normatywnej, tj.: wizji, misji, priorytetach rozwojowych, celach strategicznych, kierunkach działań.

Przesłanki do przeprowadzenia ewentualnej aktualizacji Strategii mogą wynikać z prowadzonego monitoringu i ewaluacji zrealizowanych kierunków działań jak i zmian uwarunkowań wewnętrznych i zewnętrznych w stosunku do gminy (np. prawnych, organizacyjnych, ekonomicznych, itp.). Propozycje aktualizacji Strategii składać może Burmistrz Miasta i Gminy Końskie, Rada Miejska, Koordynator ds. wdrażania i monitoringu Strategii, Zespół ds. Strategii, jednostki podległe, partnerzy społeczni i gospodarczy oraz mieszkańcy gminy. Ocena propozycji i analiza zasadności zmian należy do Zespołu ds. Strategii, ostateczne decyzje podejmuje Burmistrz Miasta i Gminy Końskie. Aktualizacja Strategii musi być zatwierdzona uchwałą Rady Miejskiej.

Ewaluacja końcowa powinna zawierać wnioski i prezentować wytyczne dla przyszłego okresu programowania Strategii – jest ona raportem wyjściowym, który systematyzuje osiągnięcia i zrealizowane cele strategiczne oraz wskazuje na niedociągnięcia lub problemy w realizacji.

Wskaźniki realizacji Strategii

Źródła pozyskiwania danych od przeprowadzania oceny realizacji założeń Strategii:

- dane sprawozdawcze z wydziałów, referatów Urzędu Miasta i Gminy w Końskich, odpowiedzialnych za realizację poszczególnych działań oraz dane jednostek podległych,
- dane pochodzące z przeprowadzonych badań ilościowych i jakościowych (badania opinii publicznej, ankietyzacja, spotkania konsultacyjne, itp.)
- dane pochodzące z grup eksperckich oraz innych podmiotów zewnętrznych działających w różnych obszarach społecznych i gospodarczych,
- ogólnodostępne statystyki, np. GUS, BDL, System Analiz Samorządowych, itp.

Wskaźniki monitoringu Strategii

Cel	Wskaźnik	Źródło wskaźnika	Wartość bazowa	Wartość docelowa
Obszar Priorytetowy 1. Gospodarka i przedsiębiorczość				
Cel strategiczny 1.1 Wzrost potencjału inwestycyjnego – otwarcie na firmy i inwestorów	• Liczba nowych przedsiębiorstw powstałych na obszarze gminy [szt.] • Liczba nowych przedsiębiorstw powstałych na terenach inwestycyjnych [szt.]	UMIG Końskie Wydz. Spraw Obywatelskich Wydz. Gospodarki Nieruchomościami	0 0	1 500 10
Cel strategiczny 1.2 Aktywizacja gospodarki lokalnej – specjalizacja, innowacyjność, klastry	• Liczba nowoutworzonych klastrów [szt.]	UMIG Końskie Wydz. Spraw Obywatelskich Wydz. Finansowy	0	1
Cel strategiczny 1.3 Wzrost jakościowy rynku pracy skierowanego do ludzi młodych	• Liczba stworzonych pakietów wsparcia dla biznesu [szt.]	UMIG Końskie Wydz. Spraw Obywatelskich	0	2
Obszar Priorytetowy 2. Przestrzeń i środowisko				
Cel strategiczny 2.1 Uporządkowanie urbanistyczne -	• Liczba opracowanych i uchwalonych MPZP [szt.] • Powierzchnia terenów zrewitalizowanych [ha]	UMIG Końskie Wydz. Urbanistyki, Gospodarki Komunalnej i Ochrony Środowiska	0 0	10 4
Cel strategiczny 2.2 Przyjazne przestrzenie publiczne	• Liczba podejmowanych działań proekologicznych [szt.]	UMIG Końskie Wydz. Urbanistyki, Gospodarki Komunalnej i Ochrony Środowiska	0	10
Cel strategiczny 2.3 Skomunikowanie i transport	• Całkowita długość linii komunikacji gminnej [km] • Liczba zakupionych lub zmodernizowanych jednostek taboru pasażerskiego w publicznym transporcie zbiorowym komunikacji gminnej [szt.] • Całkowita długość nowych dróg gminnych [km] • Całkowita długość przebudowanych lub zmodernizowanych dróg gminnych [km] • Całkowita długość nowych obwodnic [km]	UMIG Końskie Wydz. Dróg Gminnych UMIG Końskie Wydz. Inwestycji	435 0 0 0 0	450 10 15 25 6
Cel strategiczny 2.4 Rozwój prośrodowiskowej infrastruktury technicznej	• Moc jednostek wytwarzania energii elektrycznej z OZE [MW] • Liczba nowych zmodernizowanych energetycznie budynków [szt.] • Długość wybudowanej lub zmodernizowanej sieci ciepłowniczej [km]	PEC Sp. z.o.o. w Końskich PGK Sp. z.o.o. w Końskich	0 0 0	40 200 0,635

i rozwiązań komunalnych	• Wielkość wybudowanych lub przebudowanych składowisk odpadów [ha] • Długość nowo wybudowanej kanalizacji sanitarnej [km] • Ilość zmodernizowanych przepompowni ścieków [szt.]	PWiK Sp. z.o.o. w Końskich UMIG Końskie Wydz. Inwestycji	0 0 0	1,50 10 3
Obszar Priorytetowy 3. Społeczeństwo i kształcenie				
Cel strategiczny 3.1 Poprawa jakości usług i oferty dla mieszkańców	• Liczba zabytków nieruchomych objętych renowacją [szt.] • Liczba zrealizowanych imprez kulturalnych [szt.] • Liczba osób korzystających z obiektów zasobów kultury objętych wsparciem [osoby/rok]	UMIG Końskie Wydz. Inwestycji UMIG Końskie Wydz. Edukacji M-GDK w Końskich BPMIG w Końskich	0 0 0	5 16 1 000
Cel strategiczny 3.2 Dostępność i jakość infrastruktury mieszkaniowej	• Wybudowane budynki mieszkalne, wielorodzinne na obszarach miejskich [jednostki mieszkalne]	UMIG Końskie Wydz. Inwestycji PGM Sp. z.o.o. w Końskich	0	10
Cel strategiczny 3.3 Edukacja i wieloaspektowy rozwój kapitału społecznego	• Liczba utworzonych obiektów opieki nad dziećmi do 3 roku życia [szt.] • Liczba inicjatyw poodejmowanych dla integracji środowisk [szt.]	UMIG Końskie Wydz. Edukacji	0 0	1 10
Obszar Priorytetowy 4. Rozwój i zarządzanie				
Cel strategiczny 4.1 Budowanie szerokiego partnerstwa regionalnego	• Liczba zrealizowanych inicjatyw/ przedsięwzięć w ramach partnerstw [szt.]	UMIG Końskie Wydz. Inwestycji	0	5
Cel strategiczny 4.2 Wykorzystanie potencjału turystycznego i kulturowego gminy dla zwiększenia jej atrakcyjności	• Długość wspartej infrastruktury rowerowej [km] • Zwiększenie powierzchni obiektów małej retencji [ha] • Długość odnowionych/ utworzonych szlaków turystycznych [km] • Liczba nowych obiektów turystycznych i rekreacyjnych [szt.] • Liczba przeprowadzonych kampanii reklamowych promujących walory turystyczne gminy [szt.]	UMIG Końskie Wydz. Inwestycji Wydz. Edukacji Gminne Centrum Informacji Turystycznej	0 0 0 0 0	20 14 30 5 8
Cel strategiczny 4.3 Kształtowanie warunków w kierunku rozwoju smart-city	• Gospodarstwa domowe objęte szerokopasmowym dostępem do sieci o przepustowości co najmniej 30 Mb/s (CI 10) [szt.] • Liczba nowych usług publicznych udostępnionych on-line[szt.] • Liczba wprowadzonych do użycia systemów monitorowania zagrożeń i systemów wczesnego ostrzegania [szt.]	UMIG Końskie Wydz. Inwestycji	0 0 0	5 000 2 1

Cel strategiczny 4.4 Wzrost poziomu aktywizacji i partycypacji społecznej	• Liczba inicjatyw podejmowanych dla poprawy partycypacji społecznej {szt.]	UMIG Końskie Wydz. Edukacji	0	8

Partycypacja społeczna w ramach Strategii

Poziom społeczny dotyczy upowszechniania zapisów Strategii wśród społeczności lokalnej. Jednocześnie stanowić będzie i cel działania, jak i środek do osiągnięcia zamierzonych celów.

Wszelkie informacje nt. Strategii będą zamieszczane na stronie internetowej Urzędu Miasta i Gminy Końskie, gdzie zainteresowani będą mogli: zapoznać się z treścią dokumentów na poszczególnych fazach jego realizacji, wziąć udział w badaniach sondażowych, zgłaszać uwagi, decydować o formach komunikacji, itp. Komunikaty odnośnie wdrażania Strategii będą odpowiednio „zaadresowane" i opracowane w formie prezentacji, filmów, instrukcji. Równolegle będą prowadzone dostępne dla wszystkich lub skierowane do konkretnych środowisk: ankiety rozprowadzane przez instytucje, wywiady kwestionariuszowe, sondaż uliczny, konsultacje on-line.

Ponadto informacje o prowadzonych działaniach będą rozpowszechniane przez lokalną prasę, serwisy internetowe, internetową telewizję oraz media społecznościowe .

Zebrane informacje i opinię będą przeanalizowane i przedstawione w raportach, a ich wyniki będą jednym z ważnych elementów monitorowania i ewaluacji Strategii.

Środowiskowe uwarunkowania realizacji inwestycji

W celu eliminacji ewentualnego negatywnego oddziaływania na środowisko przyrodnicze przeprowadzanych w ramach Strategii inwestycji przewiduje się działania zapobiegawcze oraz bezwzględne respektowanie rygorów ochronnych określonych przepisami prawa dla poszczególnych obszarów cennych przyrodniczo.

Ze względu na charakter i skalę planowanych działań ujętych w Strategii nie przewiduje się wystąpienia zagrożeń dla środowiska naturalnego oraz zdrowia i życia ludzi. Teren, na którym prowadzone będą działania inwestycyjne nie wykracza poza granice administracyjne gminy Końskie.

Proponowane środki i zalecenia niwelujące ewentualne niekorzystne oddziaływania działań inwestycyjnych na środowisko przyrodnicze Gminy Końskie:

- bezwzględne przestrzeganie przepisów BHP i przepisów przeciwpożarowych, zapewnienie zaplecza socjalnego,
- odpowiednie oznakowanie obszarów prowadzenia prac budowlanych,
- zachowanie wysokiej kultury prowadzenia robót w szczególności poprzez: stosowanie sprawnego technicznie sprzętu, korzystanie z urządzeń o niskich parametrach emisji zanieczyszczeń, ograniczanie czasu pracy maszyn, systematycznie sprzątanie placów budowy, odpowiednią gospodarkę odpadami,

a także zabezpieczenie przez niekorzystnym wpływem na zwierzęta, rośliny oraz wody gruntowe.

- zintegrowanie nowych przedsięwzięć inwestycyjnych z istniejącą: rzeźbą terenu, krajobrazem, szata roślinną, zagospodarowaniem przestrzeni, uwarunkowaniami kulturowymi, itp.

Inwestycje przewidziane w „Strategii Rozwoju Miasta i Gminy Końskie do 2032 roku" realizowane będą głównie w obszarach zmienionych antropogenicznie, zurbanizowanych, przekształconych w wyniku działalności człowieka, nie przewiduje się natomiast lokalizacji inwestycji na terenach podlegających rygorom ochronnym. Realizacja planowanych działań przyniesie pozytywne skutki dla środowiska oraz wpłynie na poprawę warunków życia mieszkańców gminy Końskie.

9. Wytyczne do sporządzania dokumentów wykonawczych

Wytyczne do sporządzenia gminnych dokumentów planistycznych, programowych i strategicznych

Zakres	Rodzaj dokumentu	Aktualność	Wytyczne w odniesieniu do treści Strategii
Planowanie przestrzenne	Studium uwarunkowań i kierunków zagospodarowania przestrzennego gminy	Tak	Dokumenty planistyczne wypełniające założenia określone w Strategii jako kierunki interwencji i rekomendacje dla polityki przestrzennej. Ponadto systematyzujące działania zawarte we wszystkich obszarach priorytetowych Strategii, w tym w szczególności Obszar Priorytetowy 2. Przestrzeń i środowisko, cele: Uprządkowanie urbanistyczne, Przyjazne przestrzenie publiczne.
	Miejscowe plany zagospodarowania	Tak	
Ochrona środowiska	Gminny Program Ochrony Środowiska	Do roku 2024	Dokumenty wypełniające założenia określone w Strategii jako rekomendacje dla polityki przestrzennej. Ponadto uszczegółowia i realizuje grupę zadań Strategii w: • Obszarze Priorytetowym 2. Przestrzeń i środowisko, cele: Przyjazne przestrzenie publiczne, Rozwój prośrodowiskowej infrastruktury technicznej i rozwiązań komunalnych • Obszarze Priorytetowym 4. Rozwój i zarządzanie, cele: Budowa szerokiego partnerstwa regionalnego, Wykorzystanie potencjału turystycznego i kulturowego gminy dla zwiększania jej atrakcyjności, Kształtowanie warunków w kierunku rozwoju smart-city • przedsięwzięciach strategicznych: Sielpia, motorem napędowym gospodarki w gminie, Kolejowa 25, Droga krajowa 42, Obwodnica Północna miasta Końskie, Kompleksowe rozwiązanie zagospodarowania odpadów poprzez RZZO w Końskich, Czysta energia, Wzmocnienie potencjału turystycznego gminy w oparciu o zasoby środowiska i kultury, Jednolity system utrzymania infrastruktury gminnej
	Plan Gospodarki Niskoemisyjnej	Tak	
	Program usuwania azbestu	Tak	
Energetyka	Założenia do planu zaopatrzenia w ciepło, energie elektryczną i paliwa gazowe	Tak	Uszczegółowia i realizuje grupę zadań zawartych w Strategii w: • Obszarze Priorytetowym 2. Przestrzeń i środowisko, cel: Rozwój prośrodowiskowej infrastruktury technicznej i rozwiązań komunalnych • Obszarze Priorytetowym 4. Rozwój i zarzadzanie, cel: Budowa szerokiego partnerstwa regionalnego • przedsięwzięciu strategicznym: Czysta energia
Gospodarka komunalna	Program gospodarowania mieszkaniowym zasobem Gminy Końskie	Do 2021 r.	Uszczegółowia i realizuje grupę zadań zawartych w Strategii w Obszarze Priorytetowym 3. Społeczeństwo i kształcenie, cel: Dostępność i jakość infrastruktury mieszkaniowej
	Wieloletni plan inwestycyjny	Tak	Stanowi uszczegółowienie i harmonogram zadań realizowanych w Strategii we wszystkich obszarach priorytetowych

Polityka społeczna	Program Rewitalizacji	Do 2032 r.	Dokument wypełniających założenia określone w Strategii jako rekomendacje dla polityki przestrzennej. Ponadto uszczegółowia i realizuje grupę zadań Strategii: wszystkich obszarów i celów strategicznych, a także przedsięwzięciach strategicznych: Rewitalizacja przestrzeni miejskiej, Poprawa zarządzania dziedzictwem kulturowym w Gminie Końskie poprzez utworzenie Centrum Kultury, Wzmocnienie potencjału turystycznego gminy w oparciu o zasoby środowiska i kultury, Partycypacja społeczna oparta na zaangażowaniu ludzi młodych
	Gminna Strategia rozwiazywania problemów społecznych	Do 2022 r.	Dokumenty wymienione i inne programy/plany szczegółowe (w tym uchwalane corocznie) realizacji polityki społecznej, wypełniające Uszczegółowia i realizuje grupę zadań zawartych w Strategii w: • Obszarze Priorytetowym 3. Społeczeństwo i kształcenie, cele: Poprawa jakości usług i oferty dla mieszkańców, Dostępność i jakość infrastruktury mieszkaniowej, Edukacja i wieloaspektowy rozwój kapitału społecznego • przedsięwzięciach strategicznych: Poprawa zarządzania dziedzictwem kulturowym w Gminie Końskie poprzez utworzenie Centrum Kultury, Partycypacja społeczna oparta na zaangażowaniu ludzi młodych
Dziedzictwo kulturalne	Gminny Program Opieki na Zabytkami	Nie	Uszczegółowia i realizuje grupę zadań zawartych w Strategii w: • Obszarze Priorytetowym 2. Przestrzeń i środowisko, cel: Uporządkowanie urbanistyczne, Przyjazne przestrzenie publiczne • Obszarze Priorytetowym 3. Społeczeństwo i kształcenie, cele: Poprawa jakości usług i oferty dla mieszkańców, Edukacja i wieloaspektowy rozwój kapitału społecznego • przedsięwzięciach strategicznych: Rewitalizacja przestrzeni miejskiej, Poprawa zarządzania dziedzictwem kulturowym w Gminie Końskie poprzez utworzenie Centrum Kultury, Wzmocnienie potencjału turystycznego gminy w oparciu o zasoby środowiska i kultury
	Plan Ochrony Parku Kulturowego	Tak	
	Plan ochrony zabytków na wypadek konfliktu zbrojnego	Brak	
Zarzadzanie kryzysowe	Miejsko-Gminny plan zarządzania kryzysowego	Tak	Dokument, wraz z innymi dotyczącymi wystąpienia zagrożenia (w tym dokumenty zastrzeżone) – aktualne. Określają zadania bezpieczeństwa na poziomie gminnym i nie są zależne od zapisów Strategii, stanowią zapisy prawa ogólnego.
Współpraca	Program współpracy z organizacjami pozarządowymi	Tak	Uszczegółowia i realizuje grupę zadań zawartych w Strategii w Obszarze Priorytetowym 3. Społeczeństwo i kształcenie, cele: Budowanie szerokiego partnerstwa regionalnego , Poprawa jakości usług i oferty dla mieszkańców, Edukacja i wieloaspektowy rozwój kapitału społecznego oraz przedsięwzięcia strategicznego: Partycypacja społeczna oparta na zaangażowaniu ludzi młodych
Finanse	Wieloletnia prognoza finansowa Uchwały budżetowe	Tak	Dokumenty warunkujące sytuację finansowaną i zamierzania budżetowe gminy, nie są zależne od zapisów Strategii.

Wytyczne do sporządzania planistycznych i strategicznych dokumentów ponadlokalnych

Zakres	Rodzaj dokumentu	Aktualność	Wytyczne w odniesieniu do treści Strategii
Współpraca ponadlokalna	Strategia LGD „U Źródeł”	Do 2020	Dokument uwzgledniający zapisy Strategii w wybranych obszarach - zgodnie ze swoimi założeniami i celami strategicznymi
	Plan działań ZIT MOF Miasta Północy	W trakcie opracowania	Dokument wpisujący się w założenia Strategii Rozwoju Województwa Świętokrzyskiego 2030+ wprowadzającej Obszary Strategicznej Interwencji. Dokument opierający się na diagnozie do Strategii oraz wskazanych w niej mocnych i słabych stronach rozwoju oraz uwzgledniający zapisy Strategii co poszczególnych zadań we współpracy z MOF Miasta Północy tj. głównie w: • Obszarze Priorytetowym 1. Gospodarka i przedsiębiorczość, cel: Wzrost potencjału inwestycyjnego - otwarcie na firmy i przedsiębiorców • Obszarze Priorytetowym 1. Przestrzeń i środowisko, cel: Skomunikowanie i transport • Obszarze Priorytetowym 4. Rozwój i zarzadzanie, cel: Budowa szerokiego partnerstwa regionalnego, Wykorzystanie potencjału turystycznego i kulturowego gminy dla zwiększenia jej atrakcyjności • przedsięwzięciach strategicznych: Sielpia motorem napędowym turystyki w gminie Końskie, Staropolskie Centrum Obsługi Inwestora, Kolejowa 25, Droga krajowa 42, Czysta energia, Wzmocnienie potencjału turystycznego gminy w oparciu o zasoby środowiska i kultury
	Plan Zrównoważonej Mobilności Miejskiej MOF Miasta Północy		Dokument wpisujący się w założenia Strategii Rozwoju Województwa Świętokrzyskiego 2030+, wprowadzającej Obszary Strategicznej Interwencji oraz Programu Operacyjnego Polska Wschodnia. Dokument opierający się na diagnozie do Strategii, uszczegółowia i realizuje grupę zadań zawartych w Strategii w: • Obszarze Priorytetowym 1. Przestrzeń i środowisko, cel: Skomunikowanie i transport • Obszarze Priorytetowym 4. Rozwój i zarzadzanie, cel: Budowa szerokiego partnerstwa regionalnego, Wykorzystanie potencjału turystycznego i kulturowego gminy dla zwiększenia jej atrakcyjności • przedsięwzięciach strategicznych: Kolejowa 25, Droga krajowa 42, Wzmocnienie potencjału turystycznego gminy w oparciu o zasoby środowiska i kultury